

РЕПУБЛИКА СРБИЈА



ЈАВНО ПРЕДУЗЕЋЕ
ПУТЕВИ СРБИЈЕ

VII

ЈАВНО ПРЕДУЗЕЋЕ "ПУТЕВИ СРБИЈЕ"

Број 953-20231/18-1

30-10-2018

Датум
БЕОГРАД, Булевар Краљице Јелене бр. 282



Октобар 2018.

Поглавље I

УВОДНЕ НАПОМЕНЕ

На основу Уредбе о категоризацији државних путева ("Службени гласник РС", број 105/2013, 119/2013 и 93/2015) утврђен је списак државних путева Републике Србије. Државни путеви са овог списка улазе у састав референтног система мреже државних путева. На основу Референтног система ЈП „Путеви Србије“ (верзија НОВЕМБАР 2017.г.) укупна дужина мреже државних путева Републике Србије износи 16.862,532 км (962,942 км IA реда, 4.516,940 IB реда, 7.911,485 IIA реда и 3.471,165 км IIB реда).

Мрежа државних путева за зимско одржавање у сезони 2018/2019. умањена је за део територије АП Косово и Метохија коју у складу са резолуцијом Савета безбедности Уједињених нација 1244 ЈП „Путеви Србије“ не одржавају. Такође мрежа за зимско одржавање умањена је и за део неизграђених државних путева. Истовремено ЈП Путеви Србије одржавају и део мреже општинских путева на територији АП Косово и Метохија укупне дужине 287,900 км.

Укупна дужина мреже државних путева на територији Републике Србије и општинских путева на територији АП Косово и Метохија за зимско одржавање у сезони 2018/2019 је 14.880,14 км. На нивоу I приоритета и категорије „А“ одржавања је укупно 5.813,59 км, II приоритета и категорије „Б“ је укупно 4.325,39 км и III приоритета и категорије „Ц“ је укупно 4.741,158 км.

На југу Србије у сезони 2018/2019 примениће се нова врста уговора која се базира на нивоу услуга. Укупно 3.017,141 км путне мреже се одржава по новом принципу од тога 506,736 км IB реда, 1.870,571 км IIA реда и 639,835 км IIB реда, док се остатак путне мреже обавља по класичном систему.

Новим Законом о путевима «Сл. Гласник Републике Србије» бр. 41/2018 од 31.05.2018. је одређено да се управљање државним путевима поверава ЈП "Путеви Србије" (раније Републичка дирекција за путеве), Уредбе и Измена Уредбе о категоризацији државних путева које је усвојила Владе Републике Србије („Сл. Гласник РС“, број 105/2013, 119/2013 и 93/2015), које у складу са законом организује послове одржавања, заштите, коришћења и развоја путева.

Овим планом одржавање државних путева I и II реда предвиђени су радови и активности у зимском периоду неопходни за обезбеђење проходности и безбедности саобраћаја на путевима.

Те активности спроводе специјализована предузећа за путеве са којима ЈП “Путеви Србије“ има закључене уговоре и која ове послове успешно обављају већ десетинама година.

Тренутно је ангажовано 23 предузећа за путеве на одржавању комплетне мреже државних путева Републике Србије и 2 предузећа која пружају услужну делатност („Србијапут“-Београд и „Војводинапут“-Нови Сад).

За успешно спровођење свих активности и обезбеђење проходности и безбедног одвијања саобраћаја обавезно је благовремено сачинити план одржавања државних путева I и II реда: План зимске службе.

Планом одржавања мреже државних путева I и II реда у зимском периоду је прецизно одређено понашање свих учесника у зимској служби.

Овим планом се утврђује начин прикупљања, обрада и достављање информација корисницима путева о стању на путевима.

План одржавања путева у зимском периоду који саставља ЈП “Путеви Србије“ као управљач, је оквир за формирање детаљних планова свих предузећа за путеве са прецизним распоредом материјала, опреме механизације и особља по путним базама и седиштима предузећа.

Обавеза предузећа за путеве је да до 1. новембра 2018. год. оспособи предвиђен број машина, обезбеди резервне делове, акумулаторе, моторно уље, гориво, антифриз, светлосну саобраћајну сигнализацију за возила и грађевинску механизацију.

Одржавање путева у зимском периоду, спречавање појаве поледице и уклањање снега, је веома деликатан, скуп и одговоран посао који подразумева ангажовање огромних ресурса: материјала, радне снаге, специјализоване опреме, грађевинске механизације и смештајних капацитета. Рационално понашање управљача путевима, извођача радова као и државних органа је неопходно. Издаци могу бити велики и када нема интензивних снежних падавина или поледице, пошто се обезбеђује стално дежурство особља и механизације.

Из тих разлога овим планом се одређују приоритети и ниво одржавања по деоницама којих ће се предузећа и надзорна служба обавезно придржавати, јер не постоје објективни разлози да сви путеви имају подједнак третман.

За безбедно одвијање саобраћаја у зимском периоду је изузетно значајно да се поред предузећа и корисници путева придржавају прописа и укључују у саобраћај са опремом за кретање у зимским условима тј. са одговарајућим пнеуматичима и ланцима за снег на критичним деоницама, као и вршење контроле од стране државних органа, па се у плановима морају предвидети локације за привремено заустављање возила која ту опрему не поседују, у својом плановима предузећа морају предвидети - унапред утврдити локације за привремено заустављање тих возила у договору са саобраћајном полицијом.

Ради повећања безбедности учесника у саобраћају у зимском периоду надлежно Министарство ће и ове године донети решење којим се ограничава брзина кретања

возила до 60 км/час на путевима сврстаним у први приоритет, а до 40 км/час на путевима другог и трећег приоритета у условима снежних падавина.

Део припрема за одржавање путева у зимском периоду је благовремена санација свих оштећења коловозног застора и оспособљавања система за одводњавање и постављање саобраћајне сигнализације. Благовременом санацијом коловозног застора смањује се обим оштећења коловоза у условима наизменичног пада и пораста температуре изнад и испод нултог подеока.

За проходност и безбедно одвијање саобраћаја се подразумева и благовремена набавка, дистрибуција и лагеровање основних материјала за посипање. Индустијска со за посипање се набавља обједињено и дистрибуира по предузећима у складу са реалним потребама, утврђених на основу претходних искустава. Рационализација потрошње соли је неопходна. Потрошњу соли је нужно смањити и из разлога заштите животне средине. За зимску службу 2018/2019. год. планирана је набавка укупно **64.330,00 тона соли**, што са залихама чини **71.829,82 тоне соли**.

поглавље II

ТРАЈАЊЕ ЗИМСКЕ СЛУЖБЕ

Званични почетак зимске службе је 01.11.2018. године, а завршетак 01.04.2019. године. До појаве снежних падавина по правилу долази и пре 01. новембра у планинским, а и у нижим пределима, тако да се предузећа из искуства припреме да интервенишу увек када се за то укаже потреба.

Дневно присуство механизације у путним базама је непрекидно 24 часа.

Одржавање путева у току зиме обавља се из путних база и пунктова који су у последње време релативно добро опремљени, што побољшава ефикасност ове службе.

У сваком пункту смештен је планирани број машина и радника, као и со, агрегат и ризла за посипање одакле се одржавају тачно одређене деонице путева. **Механизација је димензионисана према надморској висини, успонима на путу, јачини ветрова, обиму саобраћаја као и општем значају тих деоница.**

План одржавања државних путева I и II реда у зимским условима заснован је на следећим основним елементима:

на дефинисању приоритета путних праваца с обзиром на начин и ниво одржавања;

дневно се утврђује степен приправности, а могуће су промене и у току текућих 24 сата;

на набавци и испоруци укупно **71.829,82 т соли са залихама;**

на набавци камене ризле и агрегата по потреби.

ОДРЕЂИВАЊЕ ПРИОРИТЕТА ПУТЕВА

Водећи рачуна о значају путних праваца (веза са већим градовима, путеви до рудника, термоелектрана, туристичких центара), сви путеви Србије разврстани су у три приоритета. Аутопутеви су I приоритет, а сви државни путеви I реда су I и II приоритета. Државни путеви II реда су II или III приоритета, изузетно неке деонице државних путева II реда су путеви I приоритета.

Први приоритет

Коловоз се чисти и посипа чистом соли, тако да се омогући одвијање саобраћаја уз смањену безбедну брзину у отежаним условима (снег или поледица на коловозу) на мах 60 км/час и применом члана 42. Закона о безбедности саобраћаја на путевима („СЛУЖБЕНИ ГЛАСНИК Р.С.“ БРОЈ 41/2009). Признаје се превентивно посипање соли и то до 15г/м², током падања снежних падавина со се не посипа већ се само чисти плугом, а након престанка падавина посипа се 20г/м².

Возач је дужан да брзину кретања возила прилагоди особинама и стању пута, видљивости, прегледности, атмосферским приликама, стању возила и терета, густини саобраћаја и другим саобраћајним условима, тако да возило може благовремено да заустави пред сваком препреком коју под датим околностима може да види или има разлога да предвиди, односно да возило управља на начин којим не угрожава безбедност саобраћаја.

Ако возач вози споро у мери у којој омета нормалан саобраћај, дужан је да на првом одговарајућем месту омогући да га друго возило безбедно претекне, обиђе или прође.“, по члану 42. Закона о безбедности саобраћаја на путевима („СЛУЖБЕНИ ГЛАСНИК Р.С.“ БРОЈ 41/2009).

До прекида саобраћаја може доћи у трајању од 1-2 часа дневно.

Одвијање саобраћаја подразумева обавезну употребу зимске опреме, од стране корисника путева, а у брдовитим и планинским теренима употребу ланаца.

Други приоритет

Коловоз се чисти и посипа само ризлом или шљаком до 80г/м², тако да се омогући обављање саобраћаја са смањеном безбедном брзином на мах 40 км/час, у отежаним условима (снег или поледица на коловозу) и применом члана 42. Закона о безбедности саобраћаја на путевима („СЛУЖБЕНИ ГЛАСНИК Р.С.“ БРОЈ 41/2009).

Надзорни органи ће на деоницама када то услови диктирају, одобрити употребу мешавине ризле и соли уз стално присутну чињеницу да треба крајње рационално трошити со. Такође, надзорна служба ће одобрити употребу чисте соли у случајевима појаве ледене кише и стварања ледене коре.

Могући су прекиди саобраћаја.

Обавезна је употреба зимске опреме, а у брдовитим и планинским теренима употреба ланаца.

Трећи приоритет

Са коловоза се само уклања снег и тиме омогућује проходност тако да се омогући обављање саобраћаја са смањеном безбедном брзином на мах 40 км/час, у отежаним условима (снег или поледица на коловозу) и применом члана 42. Закона о безбедности саобраћаја на путевима („СЛУЖБЕНИ ГЛАСНИК Р.С.“ БРОЈ 41/2009), али тек након извршеног чишћења путева I и II приоритета, дакле са закашњењем. Обавезна је употреба зимске опреме, нарочито ланаца. На овим путним правцима су могући дужи застоји саобраћаја.

Уговори засновани на нивоу услуге

На територији где се примењују уговори засновани на нивоу услуге путеви су подељени у три категорије А, Б, Ц. Путеви су подељени тако да укупно има **774,442 км** „А“ категорије, **998,410 км** „Б“ категорије и **1.244,289 км** „Ц“ категорије.

На путевима „А“ категорије врше се хитне, превентивне и комбиноване интервенције током зимских временских појава како би се обезбедило да саобраћајне траке буду стално проходне. За интервенције на путевима А категорије користи се искључиво навлажена со. Дубина снега у току снежних падавина не сме бити већа од 5цм. Коловозне површине морају бити очишћене од снега, лапавице и леда у року од 4 сати након престанка временске појаве.

На путевима „Б“ категорије се врше превентивне и комбиноване интервенције како би се обезбедило да ти путеви буду очишћени од снега и леда и да имају задовољавајуће трење. Путеви морају бити очишћени од снега и леда у одређеном временском року након што престану снежне падавине. За интервенције на путевима Б категорије користи се мешавина соли и ризле у препорученом односу 1:4. Дубина растреситог снега у току снежних падавина не сме бити већа од 6цм. Коловозне површине морају бити очишћене од растреситог снега и са задовољавајућим профилом у року од 6 сати након престанка временске појаве.

На путевима „Ц“ категорије се врше само комбиноване интервенције. Путеви могу бити прекривени снегом током снежних падавина, али очишћени од растреситог снега и са задовољавајућим трењем у одређеном року. Путеви морају бити очишћени од снега и леда у одређеном временском року након што престану снежне падавине. За интервенције на путевима Ц категорије користи се мешавина соли и ризле у препорученом односу 1:4. Дубина растреситог снега у току снежних падавина не сме бити већа од 6цм. Коловозне површине морају бити очишћене од растреситог снега и са задовољавајућим профилом у року од 8 сати након престанка временске појаве.

РЕПУБЛИКА СРБИЈА ПЛАН ЗИМСКОГ ОДРЖАВАЊА 2018/2019. год.

ПРИОРИТЕТИ ОДРЖАВАЊА ДРЖАВНИХ ПУТЕВА I И II РЕДА (по старом уговору за одржавање)

Редни број	Ознака предузећа	НАЗИВ ПРЕДУЗЕЋА	Дужина (км)				Број пунктова
			I приоритет	II приоритет	III приоритет	СВЕГА	
А) Државни путеви IA реда (аутопутеви)							
1	10	"Србијааутопут" д.о.о.	481,655			481,655	24
2	21	Компанија "Војпут" д.о.о.	93,724			93,724	3
3	22	"Војводинапут - Бачкапут" ад	48,888			48,888	2
4	25	АД "Сремпут" Рума	118,982			118,982	5
5		"Путеви" Чачак д.о.о. - STRABAG	38,384			38,384	1
Укупно државни путеви IA реда (аутопутеви) (км):			781,633			781,633	35
Б) Државни путеви IB и II реда							

одељење БЕОГРАД							
6	10	"Србијааутопут" д.о.о.	8,665			8,665	
7	11	STRABAG ПЗП "Београд" д.о.о.	339,583	140,052	186,882	666,517	9
8	12	ЈКП "Београд пут"	120,203	182,698	0,00	302,901	6
9	13	ПЗП "Ваљево" ад	443,707	609,208	281,784	1.334,699	11
10	14	ПЗП "Пожаревац" д.о.о.	271,827	211,372	309,845	793,044	7
11	15	ПЗП "Крагујевац" д.о.о.	149,438	306,080	249,927	705,048	9
12	16	"Магистрала" ад Београд - територија централне Србије-	33,886	41,916		75,802	3
		"Путеви" Чачак д.о.о. - STRABAG	0,57			0,57	
одељење НИШ							
13	10	"Србијааутопут" д.о.о.	6,926			6,926	
14	22	АД "Крушевацпут" (стари уговор)	11,541	84,540	36,766	132,847	ИСТИ ПУНКТОВИ као за Ц8
15	23	STRABAG д.о.о.-огранак ПЗП "Зајечар" (стари уговор)	466,871	190,694	475,776	1.133,341	7
одељење УЖИЦЕ							
16	31	АД "Путеви" Ужице	270,292	197,443	213,593	681,328	5
17	32	АД "Путеви" Пожега	94,156	43,927	90,708	228,791	3
18	33	"Путеви" Чачак д.о.о. - STRABAG	82,48	156,232	165,780	404,492	3
19	34	"Путеви" Ивањица д.о.о.	66,073	82,466	79,686	228,225	2
20	35	"Нови Пазар-пут" д.о.о.	364,112	123,974	294,577	782,663	9
одељење НОВИ САД							
21	41	Компанија "Војпут" д.о.о.	419,578	256,914	357,133	1.033,625	8
22	42	"Војводинапут - Бачкапут" ад	202,788	270,101	256,627	729,516	6
23	43	ЈКП "Пут" Нови Сад	37,303	40,607		77,910	1
24	45	АД "Сремпут" Рума	180,368	121,535	216,858	518,761	3
25	46	АД "Војводинапут - Панчево"	207,448	185,023	231,827	624,298	7
одељење КОСОВСКА МИТРОВИЦА							
26	51	"Косметпут инжењеринг" д.о.о. Доње Јариње	41,400	37,500	36,800	115,700	2
27	52	"МБА Миљковић" д.о.о. - територија АП Косово и Метохија -	59,300	44,700	12,300	116,300	2
28	53	"Магистрала" ад Београд	379,000			379,000	4
Укупно државни путеви IБ и II реда (км):			4.257,515	3.326,982	3.496,869	11.081,37	107
државни путеви IA реда (км)			781,633	0,00	0,00	781,633	35

одељење БЕОГРАД (км)	1.367,879	1.491,326	1.028,438	3.887,643	45
одељење НИШ (по старом уговору) (км)	485,338	275,234	512,542	1.273,114	7
одељење УЖИЦЕ (км)	877,113	604,042	844,344	2.325,499	22
одељење НОВИ САД (км)	1.047,485	874,180	1.062,445	2.984,110	25
одељење КОСОВСКА МИТРОВИЦА (км)	479,700	82,200	49,100	611,000	8
УКУПНО државни путеви I и II реда (км):	5.039,148	3.326,982	3.496,869	11.863,000	142

**ПРИОРИТЕТИ ОДРЖАВАЊА ДРЖАВНИХ ПУТЕВА I И II РЕДА
(по новом уговору за одржавање - ПО НИВОУ УСЛУГЕ)**

Редни број	Ознака предзеља	НАЗИВ ПРЕДУЗЕЋА	Дужина (км)				Број пунктова
			Категорија А	Категорија Б	Категорија Ц	СВЕГА	
1		STRABAG д.о.о. Београд-огранак ПЗП"Зајечар" (ИЗ)	54,742	152,183	227,116	434,041	4
2		Trace Srbija AD NIŠ (J1)	128,565	159,235	241,821	529,621	4
3		Trace Srbija AD NIŠ (J2)	111,739	46,034	290,438	448,211	4
4		Trace Srbija AD NIŠ (J3)	142,578	135,231	218,710	496,519	4
5		МБА-Ратко Митровић нискоградња (J4)	226,805	123,00	212,043	561,848	6
6		Крушевацпут (Ц8)	110,013	382,727	54,161	546,901	5 ови пунктови се користе и за део путева по старом уговору
УКУПНО државни путеви I и II реда (км):			774,442	998,410	1.244,289	3.017,141	27

УКУПНО државни путеви I и II реда (по старом уговору одржавања) (км):	5.039,148	3.326,982	3.496,869	11.863,000	142
УКУПНО државни путеви I и II реда (по новом уговору одржавања – по нивоу услуге) (км):	774,442	998,410	1.244,289	3.017,141	27
УКУПНО ДРЖАВНИ ПУТЕВИ I и II реда (км):	5.813,59	4.325,39	4.741,158	14.880,14	169

поглавље IV

СТЕПЕНИ ПРИПРАВНОСТИ

Зависно од временских услова и прогнозе времена уводи се више степена приправности:

Кућна приправност уводи се ради евентуалног појачања већ ангажованог степена дежурства. Радницима и возачима који су у кућној приправности плаћа се 10% од пуне цене њиховог редовног ангажовања у зимској служби, с тим да исти имају обавезу да се у року од 2 сата од позива јаве на радно место.

Нулти степен ангажовања предвиђа ноћно дежурство од 20 часова увече до 08 часова ујутру у два централна пункта по предузећу за путеве:

- једног техничког лица,
- једног радника,
- једног возача путарског возила,
- једног путарског возила за које се плаћа само ефективни рад.

Нулти степен ангажовања се наложима Штаба зимске службе уводи када се прогнозира већи број дана са дневним температурама преко 0°C, уз евентуалне негативне температуре преко ноћи. Путарско возило се користи искључиво за обилазак објеката (мостова и надвожњака) и евентуално сољење истих.

Први степен ангажује 25% предвиђене механизације у пункту.

Други степен ангажује 50% предвиђене механизације у пункту.

Трећи степен ангажује 75% предвиђене механизације у пункту .

Четврти степен ангажује 100% предвиђене механизације у пункту.

Промена степена ангажовања се врши искључиво на основу налога штаба зимске службе или налога надзорног органа ЈП „Путеви Србије“ на који је прибављена предходна сагласност штаба зимске службе.

ЈП «Путеви Србије» ће на основу уговора са Републичким хидрометеоролошким заводом благовремено добијати званичну временску прогнозу која ће се од стране дежурне службе ЈП «Путеви Србије» достављати предузећима и надзорној служби.

Временске услове непрекидно прати Штаб зимске службе и путем надзорних органа Јавног Предузећа “Путеви Србије“ и кроз грађевински дневник издаје налоге за примену вишег, односно нижег степена ангажовања механизације.

Обављање зимске службе непрекидно прати штаб ЈП «Путеви Србије» и издају сугестије и налоге за примену степена приправности.

Предузећа су у обавези да током дана у првој дневној смени од 08-16 часова по налозима надзорних органа, када то временски услови допуштају, изводе све радове на пословима редовног одржавања нарочито на следећим позицијама:

- Поправке оштећења на коловозу
- Одржавање саобраћајне сигнализације и опреме пута у функционалном стању
- Уклањање одрона, осулина, наноса, предмета и блата са коловоза и осталих делова пута и објеката
- Чишћење ригола, јаркова, дренажних извода и пропуста за воду

Овај рад се плаћа по позицијама редовног одржавања.

Посебна пажња ће се посветити свим путевима у српским енклавама с обзиром на њихов положај. Биће предузете све мере да им се омогући безбедна саобраћајна комуникација која би их повезала са централним делом Србије. Ове путеве неопходно је одржавати уколико је могуће из безбедносних разлога и учинити их проходним 24 часа дневно.

поглавље V

ПРИКАЗ МЕХАНИЗАЦИЈЕ И РАДНИКА

Зависно од финансијских средстава и приоритета пута одређен је број машина у пунктовима. Тако је предвиђен укупан број свих путарских возила и камиона **734**, а машина **335**. Број ангажованих радника-путара је **911**, техничара **188**, машиниста **334** и **736** возача у једној смени.

У прилогу бр. 4 даје се укупно потребна механизација и број радника у смени.

поглавље VI

ПРЕДВИЂЕНЕ КОЛИЧИНЕ

СОЛИ, РИЗЛЕ , ШЉАКЕ И ХЛАДНЕ АСФАЛТНЕ МАСЕ

За ову зиму набављено је и у пунктовима ускладиштено **64.330,00** тона соли, а са резервама укупно **71.829,82** тоне. Уместо соли за посипање коловоза користи се много више дробљени камени агрегат (фракције 2-4-8 мм) и то практично у неограниченим количинама. Рачуна се да ће се ове зиме утрошити за посипање коловоза око **120.000,00** тона камене ризле (агрегата). Предвидеће се потребна количина хладне асфалтне масе за санацију ударних рупа у количини од око **1.585,00** тона.

Обавеза је свих предузећа да се испоручена со ускладишти у затворене хангаре или испод настрешница како би се спречио губитак због отапања и угрожавање животне средине у окружењу.

Набављене количине материјала за посипање нису дефинитивне и у случају потребе биће набављене додатне количине.

Имајући у виду примењене принципе организације зимске службе - приоритети, рационално коришћење механизације, количине соли – не могу бити увек испуњене све одредбе Закона о основама безбедности саобраћаја на путевима и Закона о путевима, када се ради о стању коловоза.

Предвиђени број машина и количина соли за посипање не могу у потпуности обезбедити ефикасно уклањање снега, па се очекује повремено да на коловозу буде снега у танком слоју, а могући су и краћи застоји саобраћаја.

У тим условима уз ограничење брзине кретања возила и потпуну примену прописане зимске опреме возила учесника у саобраћају сигурно је могуће одвијање безбедног саобраћаја.

На аутопуту и на успонима Бубањ Поток, Бегалничко брдо и превој "Мечка", мосту "Газела", мосту „Бешка“ и на превоју „Венац“ и „Банстол“ на Фрушкој гори обратиће се посебна пажња на уклањање снега и поледице.

Док пада, на хоризонталним деоницама аутопута радови на чишћењу снега ће се изводити тако да буде обезбеђена проходност аутопута уз задржавање снега на коловозу осим у случају непредвиђених околности: елементарних непогода, саобраћајних незгода, исклизнућа...

Након престанка падавина **на аутопуту** биће потпуна очишћена од снега **истовремено возна и претицајна трака упареним камионима**, а затим зауставна трака аутопута.

Задржавање снега на коловозу наших путева је уствари пренето искуство из других земаља где је дугогодишња пракса да у току зиме има снега на коловозу. На ове услове возачи треба да се привикавају и то се третира као нормално стање пута уз обавезну употребу зимске опреме.

поглавље VII

ВАНРЕДНО СТАЊЕ

Ванредно стање на путевима, **сходно одредбама Правилника о ургентном одржавању државног пута ("Сл. гласник РС", број 74/2014 и 87/2014)**, настаје када се јаве елементарне непогоде (**јак снег и ветар, ледена киша, ниске температуре и др.**). У тим условима, механизација предвиђена овим Планом неће бити у стању да обезбеди планирану проходност путева, па се ангажује додатна механизација предузећа за путеве утврђена њиховим плановима. Ако и то није довољно, онда се, на основу прописа који регулишу поступања код елементарних непогода, мобилише механизација коју поседују локална специјализована предузећа. **Захтев за обуставу саобраћаја потписује одговорни извођач радова и шаље штабу зимске службе ЈП „Путева Србије“.** Захтев мора да садржи образложење и локацију за паркирање заустављених возила.

поглавље VIII

ОБАВЕЗЕ ПРЕДУЗЕЋА ЗА ПУТЕВЕ

Поштујући све поставке овог Плана, предузећа су дужна да сачине детаљније оперативне планове зимске службе за мрежу путева коју одржавају. То подразумева распоред одређеног броја машина и радника на пунктовима, као и време ангажовања.

ЈП „Путеви Србије“ ће преко надзорне службе пратити рад и вршити обрачун према стварно изведеним количинама радова. У зависности од временских прилика, а у складу са овим Планом, одређиваће се ангажованост машина и људства планираних у сваком пункту посебно.

Обавеза надзорне службе и руководства предузећа је да се са свим елементима овог Плана упознају надлежне службе саобраћајне полиције, општинске структуре и локална јавност.

На деоницама путева где се чешће јављају застоји саобраћаја (због успона, великих падавина и јаких ветрова) вршиће се организовано, уз сарадњу са саобраћајном полицијом, привремене обуставе саобраћаја, да би се избегли неконтролисани застоји и путарска механизација ефикасније обавила чишћење снега и посипање коловоза. Места на којима ће се вршити привремено заустављање возила морају се у договору са саобраћајном полицијом унапред утврдити.

поглавље IX

ОБАВЕШТАВАЊЕ О СТАЊУ НА ПУТЕВИМА

У циљу обавештавања јавности и корисника о стању на путевима, сви пунктови имају организовано непрекидно дежурство.

Руководиоци смене на пункту достављају податке о стању на путевима дежурној служби предузећа, путем радио-станица, телефоном или непосредно **од 4:00 до 4:30** часова, а по подне **од 15:30 до 16:00** часова свакодневно.

У случају "ванредних прилика" (интензивне падавине, ледене кише и др.), извештаји се шаљу одмах по појави "ванредних прилика".

Прикупљене и сређене податке о стању на путевима са територије предузећа (која су у Одељењу „Београд“, „Ниш“, „Ужице“ и „Косовска Митровица“) дежурни радник доставиће **Штабу Зимске службе (тел: 011/30-40-655, факс: 011/30-40-666, мобилни телефон 064/86-17-117, е-маил: zimskasluzba@putevi-srbije.rs)**, а са територије предузећа која су у Одељењу „Нови Сад“ дежурни радник доставиће **Штабу зимске службе (тел: 021/457-997, факс: 021/456-195, мобилни телефон 063/537-923, е-маил: draganl@vojvodinaputns.co.rs)**, сваког дана од **04:30 до 05:00** часова, а поподневне извештаје у времену од **16:00 до 16:30** часова. Ово се односи на сва предузећа у Србији.

За све државне путеве на територији Републике Србије извештаји се, у напред наведеном времену, достављају Штабу зимске службе, који врши унос на веб сајт ЈП „Путеви Србије“.

Извештаји се у писаној форми достављају Руководиоцу штаба зимске службе (Извршном директору Сектора одржавања путева).

Информативни Центар ће генерисани извештај достављати два пута дневно у току дана (и чешће по потреби) свим електронским и штампаним медијима а осталим

заинтересованим привредним и друштвено политичким организацијама и физичким лицима извештаји ће се слати само на њихов захтев.

Дежурне службе предузећа дужне су да воде књигу дежурства зимске службе, у којој се обавезно морају уписивати следећи подаци:

- тачно време када је добијен извештај са пункта,
- опис сваког путног правца дотичног пункта у моменту пријема извештаја,
- име лица које је предало извештај са пункта.

Извештаји који се достављају са пункта, односно предузећа, морају да буду кратки и јасни. Стање на путевима одређује се изразима и терминима, на пример:

- коловози суви, саобраћај се одвија нормално,
- коловози су делимично влажни, препоручује се опрезна вожња,
- коловози су влажни, саобраћај се одвија отежано,
- на путу снег до 5 цм, саобраћај отежан и клизав коловоз,
- на путу снег 5-10 цм, саобраћај јако отежан за путничка возила,
- на путу снег преко 30 цм, саобраћај у прекиду,
- на путу местимичан лед, саобраћај отежан због поледице,
- на путу густа магла, саобраћај отежан због слабе видљивости.

Поред наведених података у извештају навести ако је саобраћај отежан или у прекиду, какве су мере предузете и до ког времена се може очекивати отклањање наведених сметњи.

Дежурни у Информативном Центру дежураће непрекидно 24 часа дневно (бесплатан број 0800111004), сходно распореду дежурства Информативног Центра за зимску службу 2018/2019, као и руководиоца Станислава Остојић (моб. тел. 066/866-51-80 и е-маил адреса Одељења info.centar@putevi-srbije.rs).

Јавно Предузеће "Путеви Србије" ће пре почетка зимске службе, преко Одељења за односе са јавношћу организовати конференцију за медије на којој ће свим штампаним и електронским медијима презентовати План зимске службе 2018/2019. и начин организовања и обавештавања о стању проходности путева у Србији у току зимског периода. Као прилог доставиће се бројеви телефона свих пунктова предузећа, као и служби у Јавном Предузећу "Путеви Србије" одговорних за одржавање путева у зимском периоду.

ОБРАЧУН РАДА И ДЕЖУРСТВА У ЗИМСКОЈ СЛУЖБИ 2018/2019. године на мрежи државних путева I и II реда у Републици Србији, која се одржава по старом уговору за одржавање **ВРШИЋЕ СЕ НА ОСНОВУ ПРИЛОЖЕНОГ УПУТСТВА (БРОЈ 953-20691 од 04.10.2018. год.)** и по **ЦЕНОВНИКУ ЈП „Путеви Србије“** за радове на пословима одржавања у зимским условима.

На мрежи државних путева I и II реда на југу Републике Србије, која се одржава по новом уговору за одржавање – по нивоу услуге, **ОБРАЧУН РАДА И ДЕЖУРСТВА У ЗИМСКОЈ СЛУЖБИ 2018/2019.**, вршиће се у свему према уговорној документацији:

- За територију Центар 8 (Ц8) број уговора 454-239 од 27.02.2018.
- За територију Исток 3 (И3) број уговора 454-124 од 31.01.2018.
- За територију Југ 1 (Ј1) број уговора 454-240 од 27.02.2018.
- За територију Југ 2 (Ј2) број уговора 454-126 од 31.01.2018.
- За територију Југ 3 (Ј3) број уговора 454-125 од 31.01.2018.
- За територију Југ 4 (Ј4) број уговора 454-238 од 27.02.2018.

УПУТСТВО

ЗА НАЧИН ОБРАЧУНА РАДА И ДЕЖУРСТВА У ЗИМСКОЈ СЛУЖБИ НА МРЕЖИ ДРЖАВНИХ ПУТЕВА I И II РЕДА У РЕПУБЛИЦИ СРБИЈИ КОЈА СЕ ОДРЖАВА ПО СТАРОМ УГОВОРУ ЗА ОДРЖАВАЊЕ

Почетак одржавања мреже државних путева I и II реда у зимским условима је 01.11.текуће године и траје до 31.03. у наредној години и у том периоду сви календарски дани су радни дани. Обрачун и плаћање извршених радова врши се према овом УПУТСТВУ и ЦЕНОВНИКУ ЈП „Путеви Србије“ за радове на пословима одржавања у зимским условима.

Овим упутством се дефинише начин обрачуна рада и дежурства на пословима зимског одржавања.

"ПЛАНОМ ЗИМСКОГ ОДРЖАВАЊА ДРЖАВНИХ ПУТЕВА I И II РЕДА" је одређен приоритет одржавања свих путева у мрежи и начин њиховог одржавања. Степен приправности и дужина његовог трајања одређује се НАПОГОМ штаба зимске службе (искључиво писменим путем) који оперативни заменици руководиоца штаба зимске службе ЈП "ПУТЕВИ СРБИЈЕ" достављају Предузећима за одржавање путева и надзорним органима, који исти уписују у грађевински дневник. У хитним случајевима налог се може дати и телефоном, с тим што се у најкраћем року исти доставља у виду писменог налога и уписује у дневник.

Надзорни органи могу извршити промену степена приправности (на више или ниже) по путним базама за одређене путне правце у зависности од тренутне временске ситуације, уз сагласност штаба, што морају констатовати у грађевинском дневнику.

Надзорни органи и штабови у предузећима су у обавези да прате званичну прогнозу времена Републичког хидрометеоролошког завода и промену степена приправности. Промена степена приправности мора да се наложи благовремено како би извођачу радова било омогућено да интервенише у оптималном року. Пожељно је праћење временских услова и на интернет сајтовима.

У свим предузећима установити информативни пункт у коме дежура квалификовано техничко лице које је дужно да прати сва збивања на путевима у надлежности предузећа, прикупља извештаје из путних база и доставља дежурној служби ЈП "ПУТЕВИ СРБИЈЕ" Београд и осталим надлежним органима у складу са ПЛАНОМ.

За ово ангажовање признаје се дежурство техничког лица 24 часа.

1. ПРЕЛАЗНИ ПЕРИОД

У прелазном периоду када временски услови допуштају извођач радова је у обавези да ради на пословима редовног одржавања радним данима у првој смени (8 сати) нарочито на следећим позицијама:

- Поправке оштећења на коловозу
- Одржавање саобраћајне сигнализације и опреме пута у функционалном стању
- Уклањање одрона, осулина, наноса, предмета и блата са коловоза и осталих делова пута и објеката
- Чишћење ригола, јаркова, дренажних извода и пропуста за воду

- Кошење и уклањање корова са банкина и осталих површина пута и земљишног појаса, као и друго растиње које заклања сигнализацију, улази у слободни профил пута и смањује прегледност на путу.

Овај рад се плаћа по позицијама редовног одржавања и у овом периоду се не плаћају дежурства.

НУЛТИ СТЕПЕН

Нулти степен ангажовања предвиђа ноћно дежурство од 20 часова увече до 08 часова ујутру у два централна пункта по предузећу за путеве:

- једног техничког лица,
- једног радника,
- једног возача путарског возила,
- једног путарског возила за које се плаћа само ефективни рад, односно у складу са планом зимске службе.

ОБРАЧУН РАДА НА ПОСЛОВИМА ЗИМСКОГ ОДРЖАВАЊА

МРЕЖЕ ДРЖАВНИХ ПУТЕВА IА РЕДА (АУТОПУТЕВА) У РЕПУБЛИЦИ СРБИЈИ

Почетак одржавања мреже АУТОПУТЕВА у зимским условима је 01.11.текуће године и траје до 31.03. у наредној години и у том периоду сви календарски дани су радни дани. Обрачун и плаћање извршених радова врши се према овом УПУТСТВУ и ЦЕНОВНИКУ ЈП „Путеви Србије“ за радове на пословима одржавања у зимским условима.

ОБРАЧУН РАДОВА

- Дежурство возила и машина се плаћа 8 сати у току дана (24 часа), која се умањује за ефективан рад.
- Дежурство возача и руковооца грађевинских машина се плаћа 24 сата у току дана, умањено за ефективан рад и дежурство средстава на којима ради.
- Рад радника путара се плаћа 24 сата у току дана .
 - Камioni са ротационим посипачима (један радник)
 - Евентуални камioni са вученим посипачима (један радник)
 - Путарско возило (два радника)
- Утоварно средство (утоваривач) је ангажовано током целе зимске службе на утовару материјала за посипање. Остале грађевинске машине се ангажују у IV степену ангажовања.
- Аутодизалица се ангажује према плану зимске службе током трајања зимске службе.
- Уколико се ангажује механизација која није у Плану зимске службе, односно није у складу са тренутним важећим степеном приправности наплаћује се само ефективни рад тих машина.
- Ускладиштење материјала за посипање
 - Плаћа се по ценовнику зимске службе једнократно за количине соли набављене за текућу сезону зимске службе
- Сати који су дати у табели ангажовања су максималне дозвољене вредности, а фактуришу се само средства која су стварно ангажована.

ОБРАЧУН РАДА НА ПОСЛОВИМА ЗИМСКОГ ОДРЖАВАЊА

МРЕЖЕ ДРЖАВНИХ ПУТЕВА I И II РЕДА У РЕПУБЛИЦИ СРБИЈИ

- Дежурство возила и машина се плаћа 8 сати у току дана (24 часа), која се умањује за ефективан рад.
- Дежурство возача и руковоаца грађевинских машина се плаћа 16 сати у току дана (24 сата), умањено за ефективан рад и дежурство средстава на којима ради.
- Рад радника путара се плаћа 16 сати у току дана (24).
 - Камioni са ротационим посипачима (један радник)
 - Евентуални камиони са вученим посипачима (један радник)
 - Путарско возило (два радника)
- Утоварно средство (утоваривач) је ангажовано током целе зимске службе на утовару материјала за посипање. Остале грађевинске машине се ангажују у IV степену ангажовања.
- Аутодизалица се ангажује према Плану зимске службе током трајања зимске службе.
- Када се ангажује додатна механизација наплаћује се само ефективни рад тих возила и машина који умањује дежурства планираних средстава, осим за утоварна средства.
- Ускладиштење материјала за посипање
 - Плаћа се по ценовнику зимске службе једнократно за количине соли набављене за текућу сезону зимске службе
- Сати који су дати у табели ангажовања су максималне дозвољене вредности, а фактуришу се само средства која су стварно ангажована.

ЈАВНО ПРЕДУЗЕЋЕ "ПУТЕВИ СРБИЈЕ"
СЕКТОР ЗА ОДРЖАВАЊЕ ДРЖАВНИХ ПУТЕВА I И II РЕДА
ИЗВРШНИ ДИРЕКТОР

.....
Зоран Стојисављевић, дипл. грађ. инж.



ШТАБ ЗИМСКЕ СЛУЖБЕ ЈП «ПУТЕВИ СРБИЈЕ»

На нивоу Јавног Предузећа «Путеви Србије» формира се Штаб зимске службе са седиштем у Београду у следећем саставу:

Име и презиме	функција	Телефон на радном месту	Мобилни телефон
Зоран Стојисављевић, дипл.грађ.инж.	руководилац штаба	011/30-40-647	063/403 632
Слободан Басурић, дипл.грађ.инж.	заменик руководиоца штаба и оперативни заменик одељење «Београд»		060/83 10 124
Драган Костић, дипл.саоб.инж.	оперативни заменик одељење «Нови Сад»	021/422-466	066/866 50 51
Драган Миливојевић, дипл.грађ.инж.	оперативни заменик одељење «К. Митровица»	028/425-425	066/866 50 68
Мирко Стефановић, дипл.грађ.инж.	оперативни заменик одељење «Ниш»	018/426-7799	066/866 50 09
Бранко Веланац, дипл.грађ.инж.	оперативни заменик одељење «Ужице»		064/830 21 47



Република Србија
МИНИСТАРСТВО ГРАЂЕВИНАРСТВА,
САОБРАЋАЈА И ИНФРАСТРУКТУРЕ

Број: 344-11-06785/2018-03-1
Датум: 04. октобар 2018. године
Београд

ЈАВНО ПРЕДУЗЕЋЕ „ПУТЕВИ СРБИЈЕ“
Број: 953-20232/18-4
22-10-2018
Датум: _____
БЕОГРАД, Булевар краља Александра бр. 282

У поступку по захтеву број: 953-20232 од 01.10.2018. године Јавног предузећа „Путеви Србије“, ул. Булевар краља Александра бр. 282, 11000 Београд, за издавање одобрења за техничко регулисање саобраћаја на државним путевима I и II реда, због обезбеђења услова за несметано и безбедно обављање саобраћаја у периоду зимског одржавања, тј. зимске службе 2018/2019. године, на основу члана 157. став 1. Закона о безбедности саобраћаја на путевима („Службени гласник РС“, бр. 41/09, 53/10, 101/11, 32/13-УС, 55/14, 96/15, 9/16, 24/18 и 41/18), члана 6. Закона о министарствима („Службени гласник РС“, бр. 44/14, 14/15, 54/15, 96/15 и 62/17), члана 52. Закона о путевима („Службени гласник РС“ 41/18) и члана 136. став 1. Закона о општем управном поступку („Службени гласник РС“, бр. 18/16), Саша Стојановић, в.д. помоћника министра грађевинарства, саобраћаја и инфраструктуре на основу овлашћења министра број: 021-01-197/1/2016-02 од 14.11.2016. године, доноси

РЕШЕЊЕ

1. Одобрава се Јавном предузећу „Путеви Србије“, ул. Булевар краља Александра бр. 282, 11000 Београд, постављање саобраћајне сигнализације и измена режима саобраћаја на државним путевима I и II реда, због обезбеђења услова за несметано и безбедно обављање саобраћаја у периоду зимског одржавања, тј. зимске службе 2018/2019. године, и то у периоду од 1. новембра 2018. године до 1. априла 2019. године.

2. Обавезује се подносилац захтева да :

- саобраћајну сигнализацију постави под стручним надзором овлашћених надзорних органа управљача државног пута у складу са Планом зимског одржавања (2018/2019.год.) бр.953-20234 од 1.октобра 2018. године и „Пројектом саобраћаја и саобраћајне сигнализације која се поставља у периоду зимског одржавања на државним путевима у Републици Србији“ , бр. 80/18, септембар 2018 године, у изради предузећа „ ВИА ИНЖЕЊЕРИНГ“ д.о.о., ул. Цара Уроша 3, Нови Сад, за који је коначан извештај техничке контроле број: 9/2018 од 27. септембра 2018. године, урадило предузеће „С ПРОЈЕКТ“ д.о.о., ул. Ђорђа Станојевића 11ђ, Београд, а који су саставни делови овог решења;
- након постављања саобраћајне сигнализације обавести инспекцију за државне путеве овог министарства;
- након постављања саобраћајне сигнализације обавести Министарство унутрашњих послова - Управу саобраћајне полиције;
- путем средстава јавног информисања благовремено обавести учеснике у саобраћају о измени режима и начину обављања саобраћаја на државним путевима I и II реда у периоду зимског одржавања, тј. зимске службе 2018/2019. године, и то од: 1. новембра 2018. године до: 1. априла 2019. године ;
- по истеку важности овог решења одмах уклони постављену саобраћајну сигнализацију и успостави првобитни режим одвијања саобраћаја на државним путевима I и II реда.

Образложење

Јавно предузеће „Путеви Србије”, ул. Булевар краља Александра бр. 282, 11000 Београд, поднело је захтев број: 953-20232 од 01.10.2018. године, за издавање одобрења за техничко регулисање саобраћаја на државним путевима I и II реда, због обезбеђења услова за несметано и безбедно обављање саобраћаја у периоду зимског одржавања, тј. зимске службе 2018/2019. године.

По разматрању захтева установљено је да су се стекли услови за утврђивање предложеног режима саобраћаја у смислу члана 158. став 1. Закона о безбедности саобраћаја на путевима („Службени гласник РС”, бр. 41/2009, 53/2010, 101/11, 32/13-УС, 55/14, 96/15, 9/16, 24/18 и 41/18) и члана 52. Закона о путевима („Службени гласник РС” број 41/18).

Таксе у износу од 310,00 динара и 15440,00 динара за ово решење, наплаћују се по тарифном броју 1. и тарифном броју 147. став 2. Закона о републичким административним таксама („Сл. гласник РС” бр. 43/03, 51/03, 53/04, 42/05, 61/05, 101/05, 42/06, 47/07, 54/08, 5/09, 54/09, 35/10, 50/11, 70/11, 55/12, 93/12, 47/13, 65/13, 57/14, 45/15, 83/15, 112/15, 50/16, 61/17, 113/17, 03/18, 50/18).

Упутство о правном средству: Против овог решења може се изјавити жалба Влади, у року од 15 дана од дана пријема овог решења.

Жалба се подноси преко Министарства грађевинарства, саобраћаја и инфраструктуре, Београд, Немањина 22-26, са уплатом административне таксе у износу од 470,00 динара, у складу са Законом о републичким административним таксама на рачун: Буџет Републике Србије: 840-742221843-57; позив на број 97 50-016.

Решење доставити:
Подносиоцу захтева
Инспекцији за државне путеве овог министарства
Управи саобраћајне полиције - МУП
Архиви

В. Д. ПОМОЋНИКА МИНИСТРА

Саџа Стојановић





Република Србија
МИНИСТАРСТВО ГРАЂЕВИНАРСТВА,
САОБРАЋАЈА И ИНФРАСТРУКТУРЕ

Број: 344-11-06785/2018-03-2
Датум: 04. октобар 2018. године
Београд

ЈАВНО ПРЕДУЗЕЋЕ "ПУТЕВИ СРБИЈЕ"
Број: 953-20232 / К-5
22-10-2018
Датум: _____
БЕОГРАД, Булевар краља Александра бр. 282

У поступку по захтеву број: 953-20232 од 01.10.2018. године Јавног предузећа „Путеви Србије”, ул. Булевар краља Александра бр. 282, 11000 Београд, за издавање одобрења за техничко регулисање саобраћаја на државним путевима I и II реда, за потребе планских и контролираних привремених обустава саобраћаја теретних и по потреби осталих моторних возила, у време интензивних снежних падавина и ледене кише, на основу члана 66. Закона о путевима („Службени гласник РС“ бр. 41/18), на основу члана 157. став 1. Закона о безбедности саобраћаја на путевима („Службени гласник РС“, бр. 41/09, 53/10, 101/11, 32/13-УС, 55/14, 96/15, 9/16, 24/18 и 41/18), члана 6. Закона о министарствима („Службени гласник РС“, бр. 44/14, 14/15, 54/15, 96/15 и 62/17) и члана 136. став 1. Закона о општем управном поступку („Службени гласник РС“, бр. 18/16), Саша Стојановић, в.д. помоћника министра грађевинарства, саобраћаја и инфраструктуре на основу овлашћења министра број: 021-01-197/1/2016-02 од 14.11.2016. године, доноси

РЕШЕЊЕ

1. Одобрава се Јавном предузећу „Путеви Србије”, ул. Булевар краља Александра бр. 282, 11000 Београд, измена режима саобраћаја на деоницама државних путева I и II реда због планске и контролисане привремене обуставе саобраћаја теретних моторних возила и по потреби осталих возила, у време трајања интензивних снежних падавина и ледене кише, и то у периоду од 1. новембра 2018. године до 1. априла 2019. године.

2. Обавезује се подносилац захтева да :

- по потреби обезбеди присуство радника саобраћајне полиције на путу, који ће регулисати саобраћај у датим околностима;
- поступи у складу са чланом 65. Закона о путевима („Службени гласник РС“ бр.41/18) и благовремено на погодан начин обавештава јавност и кориснике јавних путева о стању и проходности путева и алтернативним путним правцима проходним за саобраћај;
- писаним путем обавести инспекцију за државне путеве овог министарства и Министарство унутрашњих послова-Управу саобраћајне полиције и Сектор за ванредне ситуације о почетку важења привремене обуставе саобраћаја теретних моторних возила и по потреби осталих моторних возила у време интензивних снежних падавина и ледене кише;
- предузме све друге потребне мере безбедности за безбедно одвијање саобраћаја у датим насталим временским условима, односно у време трајања интензивних снежних падавина и ледене кише на деоницама државних путева I и II реда ;
- након завршетка обуставе саобраћаја успостави првобитни режим одвијања саобраћаја и о томе писаним путем обавести инспекцију за државне путеве овог министарства и Министарство унутрашњих послова-Управу саобраћајне полиције и Сектор за ванредне ситуације .

Образложење

Јавно предузеће „Путеви Србије”, ул. Булевар краља Александра бр. 282, 11000 Београд, поднело је захтев број: 953-20232 од 01.10.2018. године, за издавање одобрења за техничко регулисање саобраћаја на државним путевима I и II реда, за потребе планских и контролисаних привремених обустава саобраћаја теретних и по потреби осталих моторних возила, у време интензивних снежних падавина и ледене кише.

По разматрању захтева установљено је да су се стекли услови за утврђивање режима техничког регулисања саобраћаја на деоницама државних путева I и II реда, због планских и контролисаних привремених обустава саобраћаја теретних и по потреби осталих моторних возила, у време интензивних снежних падавина и ледене кише, у складу са чланом 66. Закона о путевима („Службени гласник РС“ бр. 41/18) и чланом 157. Закона о безбедности саобраћаја на путевима („Службени гласник РС“, бр. 41/2009, 53/2010, 101/11, 32/13-УС, 55/14, 96/15, 9/16, 24/18 и 41/18).

Републичка административна такса у износу од 15440,00 динара за ово решење, наплаћује се по тарифном броју 147. став 2. Закона о републичким административним таксама („Сл. гласник РС” бр. 43/03, 51/03, 53/04, 42/05, 61/05, 101/05, 42/06, 47/07, 54/08, 5/09, 54/09, 35/10, 50/11, 70/11, 55/12, 93/12, 47/13, 65/13, 57/14, 45/15, 83/15, 112/15, 50/16, 61/17, 113/17, 03/18, 50/18).

Упутство о правном средству: Против овог решења може се изјавити жалба Влади, у року од 15 дана од дана пријема овог решења.

Жалба се подноси преко Министарства грађевинарства, саобраћаја и инфраструктуре, Београд, Немањина 22-26, са уплатом административне таксе у износу од 470,00 динара, у складу са Законом о републичким административним таксама на рачун: Буџет Републике Србије: 840-742221843-57; позив на број 97 50-016.

Решење доставити:
Подносиоцу захтева
Инспекцији за државне путеве овог министарства
Управи саобраћајне полиције - МУП
Архиви

В. Д. ПОМОЋНИКА МИНИСТРА

Саша Стојановић



П Р И Л О З И

П Р И Л О Г бр.1

- **ПРИОРИТЕТИ ПУТНИХ ПРАВАЦА државних путева I и II реда у зимској служби за сезону 2018/2019. год.**
- **ШТАБОВИ ЗИМСКЕ СЛУЖБЕ у предузећима за одржавање**
- **ПУНКТОВИ ЗИМСКЕ СЛУЖБЕ**
- **ЛОКАЦИЈЕ КРИТИЧНИХ МЕСТА**
- **ЛОКАЦИЈЕ НАМЕЊЕНЕ ЗА ЗАУСТАВЉАЊЕ И ДИСЛОЦИРАЊЕ ВОЗИЛА**
- **ДЕЖУРНЕ СЛУЖБЕ ПОЛИЦИЈСКИХ СТАНИЦА**

"Србијааутопут" д.о.о. – Београд

"Србијааутопут" д.о.о.

Приоритети путева	Број пута	км	Деоница	од км	до км
I приоритет	A 1	40,242	Петља Нови Бановци - Ресник (тунел Стражевица)	169,404	209,646
	II A 154	7,915	Ресник (тунел Стражевица) - петља Бубањ поток	0,000	7,915
	A 1	275,918	Петља Бубањ Поток км.217+024,00 – Грделица крај изграђеног АП	217,024	492,942
	A 1	33,123	Владичин Хан (почетак изграђеног аутопута) - Бујановац (крај изграђеног аутопута)	519,489	552,612
	A 1	21,741	Левосоје (почетак изграђеног аутопута) - граница СРБ/БЈРМ (Прешево)	561,622	583,363
	кроз БГД (Бивши држ. пут А1)	29,535	Петља Београд – петља Бубањ Поток (Лештане)	0,000	29,535
	A3	3,254	петља Добановци - петља Београд Петљу Добановци одржава СРЕМПУТ РУМА и СРБИЈААУТОПУТ према скици.	92,190	95,444
	A 4	17,568	петља Трупале - Ниш (крај изграђеног АП)	0,000	17,568
	привремени крак	0,972	Ниш (крај изграђеног АП) - Ниш (Нишка Бања)	0,000	0,972
	привремени крак	0,796	Црвена Река (веза са 259) - Црвена Река (почетак изграђеног АП)	0,000	0,796
	A4	25,330	Црвена река (почетак изграђеног АП) - Станичење (крај изграђеног АП)	40,254	65,584
	привремени крак	0,065	Станичење (крај изграђеног АП) - Станичење(веза са А4)	0,000	0,065
	II A 259	1,764	Станичење(веза са А4) - Сопот (веза са А4)	53,784	55,548
	привремени крак	0,115	Сопот (веза са А4) - Сопот (почетак изграђеног полуаутопута)	0,000	0,115
	A 4	5,011	Сопот (почетак изграђеног полуаутопута) - Тунел Сарлах (нови)	67,575	72,586
	привремени крак	0,321	Тунел Сарлах (нови) - Тунел Сарлах (стари)	0,000	0,321
	II A 259	1,416	Тунел Сарлах (стари) - Пирот (веза са А4)	61,319	62,735
	привремени крак	0,344	Пирот (веза са А4) - Пирот (почетак изграђеног АП)	0,000	0,344
	A 4	27,983	Пирот (почетак изграђеног АП) - Градиње (крај изграђеног АП)	74,315	102,298
	привремени крак	1,133	Градиње (крај изграђеног АП) - Петља Градина	0,000	1,133
A 4	1,950	Петља Градина - граница СРБ/БУГ (Градина)	103,677	105,627	
25	0,750	петља Мали Пожаревац - Мали Пожаревац	0,000	0,750	
Укупно "Србијааутопут" д.о.о.		497,246			

1	МАРКОВИЋ ЗВОНИМИР Руководилац штаба	011/ 2451-152 063/ 223-515	Дирекција Моб.тел.
2	МАРКО МЛАДЕНОВИЋ Помоћник руководиоца штаба	011/ 2451-152 062 / 801-0891	Дирекција Моб.тел.
3	ОРЕЉ САША члан штаба	011/ 2888-676 062/293-544	Телефон у РЈ Факс у РЈ Моб.тел.
4	НЕДЕЉКОВИЋ ГВОЗДЕН члан штаба	026/ 516-232 063/223-516	Телефон у РЈ Моб. тел.
5	КОПРИВИЦА ЈОВАН члан штаба	035/ 8471-200 063/ 1061-251	Телефон у РЈ Моб. тел.
6	СТАНКОВИЋ ВОЈИСЛАВ члан штаба	018/ 4265-053 063/ 271-512	Телефон у РЈ Моб.тел.

ШТАБ ЗИМСКЕ СЛУЖБЕ

ИНФОРМАТИВНИ ЦЕНТАР „СРБИЈААУТОПУТ“ д.о.о. Седиште: Ниш, пункт „Ново село“ Адреса: Пасјачких партизана бб (насеље 9. мај) Е-маил адреса на коју ће се слати налози штаба office@srbijaautoput.rs	Телефон 018/426 77 99 060/345 48 23	Факс 018/426 77 99
--	---	------------------------------

СПИСАК ОДГОВОРНИХ ЛИЦА ПО ПУНКТОВИМА СА БРОЈЕВИМА ТЕЛ.

ПУНКТОВИ „СРБИЈААУТОПУТ“-а	ТЕЛЕФОН	ОДГОВОРНО ЛИЦЕ	МОБИЛНИ ТЕЛЕФОН
НОВИ БАНОВЦИ	060/5463-128	ДРАГАН ПАВЛОВИЋ	062/293-531
ДОБАНОВЦИ	062/8854-935	ПАЈИЋ САВА	063/454-502
ОРЛОВАЧА	060/5463-129	РАДОМИР МИЛАДИНОВИЋ	063/454-515
КОЊАРНИК	011/ 2888-676 062/8854-932 060/553-5400	ОРЕЉ САША	063/294-544
ВРЧИН	062/8854-931	ЂОРЂЕВИЋ ЉУБИША	062/293-532
МАЛИ ПОЖАРЕВАЦ	011/ 8256-286 062/8854-930	МИХАЈЛОВИЋ ВОЈКАН	062/293-538
ПОЖАРЕВАЦ	026/ 732-607 063/454-505	РАЈКОВИЋ ЗЛАТИБОР	063/454-514

ВЕЛИКА ПЛАНА	026/ 516-232 063/454-506 060/5535401	КОЛЕВ ПРЕДРАГ	062/293-549
БАТОЧИНА	063/454-507 060/5535402	НИКОЛИЋ ДАЛИБОРКА	062/8854-910
ЂУПРИЈА	035/ 8471-200 063/454-508 060/5535402	ДАКИЋ ДЕЈАН	062/8854-909
РАЖАЊ	037/ 841-156 062/8854-911	ДАРКО ТОШИЋ	060/4548590
АЛЕКСИНАЦ	062/8854-922	АЛЕКСАНДАР СТЕВИЋ	062/293-545
НОВО СЕЛО	018/4267-799 062/8854-924 060/5535403	СУДИМАЦ РАДОМИР	063/454-509
ПЕЧЕЊЕВЦЕ	062/8854-967	МИЈАЛЛОВИЋ ЈОВАН	060/3454-552
ГРДЕЛИЦА	060/5463-132	МИХАЈЛОВИЋ АЛЕКСАНДАР	062/293-540
ВЛАДИЧИН ХАН	062/8854-996	БОГОСАВЉЕВИЋ ДРАГИША	063/238-721
БУЈАНОВАЦ	060/5075-101	МИЈАЛЛОВИЋ ДРАГИША	062/8064-284
ПРЕШЕВО	062/8854-973	ТОМИЋ НЕНАД	060/4878-109
МАЛЧА			
БЕЛА ПАЛАНКА	062/8854-918	КОСТИЋ ИВАН	063/344-716
ПИРОТ	060/3454-406	ЂОРГОВИЋ АЛЕКСАНДАР	062/8854984
ЉИГ			
УБ			
ОБЕНОВАЦ			

Напомена: Пунктови: Малча, Љиг, Уб и Обреновац ће бити у функцији у случају пуштања нових деоница у саобраћај, а особље ће бити именовано

За државни пут IА реда бр.1 (Е-75) деоница: обилазница Београда (Н.Бановци – Ресник/Стражевица - петља Бубањ поток) и IА реда бр.3 (Е-70), деоница: петља Добановци – петља Београд – петља Појате, као деоницу бившег државног пута IА реда бр.1 (Е-75, деоница кроз Град Београд):

- Главни надзорни орган: **Веско Стијовић, дипл.грађ.инж. 062/290-421 и 062/8010-870**

Помоћни надзорни органи:

- **IA-3/E-70 и IA-1/E-75 – Петраш Дејан, грађ.тех. 060/5463-125 и 062/8010-849**

(PJ-1: Добановци-Град Београд-Водањ)

- **IA-1/E-75 – Станковић Зоран, грађ.тех. 062/8854-993 и 062/8010-853**

(PJ-2: Водањ-Баточина)

- **IA-1/E-75 – Ђурђевић Миодраг, грађ.тех. 062/8854-955 и 062/8010-850**

(PJ-3: Баточина-Појате)

- **IA-1/E-75** - ОБИЛАЗНИЦА БЕОГРАДА – Велимир Стојковић, грађ.тех. **060/5463-126** и **062/8010-879**

(PJ-1: Нови Бановци-Остружница-Орловача-Стражевица/Ресник и КРУЖНИ ПУТ-Бубањ поток)

- **IA-2/E-763** – **Александар Девић, дипл.грађ.инж. 062/8010855**

(PJ-1: Обреновац-Уб-Љиг)

За државни пут IA реда бр.1 (аутопут E-75) деоница: петља Појате граница са БЈР Македонијом и државни пут IA реда бр.4 (аутопут E-80) деонице: петља Трупале-Комрен-Просек и Црвена Река – Чифлик:

- Одговорни надзорни орган: **Зоран Цекић, дипл.грађ.инж. 062/ 8854-934** и **066/8665-004.**

Помоћни надзорни органи:

- **Бобан Цветковић, грађ.тех, 060/5585-190** и **064/8512-327** (деоница: Појате-М.Копашница и Трупале-Просек)
- **Небојша Кипријановски, грађ.тех, 062/8064-206** и **062/8010-836** (деоница: Полом – Граница БЈР Македонија) и
- **Драган Живковић, грађ.инж., 062/8854-913** (деоница: Црвена река-Станичење и Пирот исток-граница СРБ/БУГ-Градина)

ЛОКАЦИЈЕ КРИТИЧНИХ МЕСТА НА АУТОПУТУ IA-3, IA-1, IA-4 „СРБИЈААУТОПУТ“ д.о.о., ДЕОНИЦА БЕОГРАД-НИШ

Р. Бр.	Ознака пута	ДЕОНИЦА	НАПОМЕНА
1	IA – 3	Добановци – петља Змај км. 560+783 - 573+000	ЈАК ВЕТАР, локално навејавање
2	IA – 1	мост "Газела" км.579+400 - 581+000	ОБА СМЕРА, ЈАК ВЕТАР, наноси снега и поледица
3	IA – 1	превој Бубањ поток км.590+000 - 595+000	ОБА СМЕРА, ЈАК ВЕТАР, наноси снега
4	IA – 1	превој "Бегаљичко брдо" км.607+000 - 612+000	ОБА СМЕРА, ЈАК ВЕТАР, наноси снега
5	IA – 1	Водањ-Колари км.632+000 - 636+000	смер БЕОГРАД, ЈАК ВЕТАР, наноси снега
6	IA – 1	Смедеревска и Пожаревачка петља км.639+000 - 645+000	смер БЕОГРАД, ЈАК ВЕТАР, наноси снега
7	IA – 1	Осипаоница км.648+000 - 655+000	ОБА СМЕРА, ЈАК ВЕТАР, наноси снега
8	IA – 1	Крњево км.662+000 - 666+000	смер БЕОГРАД, ЈАК ВЕТАР, наноси снега
9	IA – 1	Старо и Ново село км.676+000 - 682+000	смер НИШ, ЈАК ВЕТАР, наноси снега
10	IA – 1	Багрдански теснац км.702+000 - 711+000	ОБА СМЕРА, ЈАК ВЕТАР, наноси снега
11	IA – 1	Ћуприја-Параћин км.730+000 - 742+500	ОБА СМЕРА, ЈАК ВЕТАР, наноси снега
12	IA – 1	Крежбинац км.748+500 - 750+000	ОБА СМЕРА, ЈАК ВЕТАР, наноси снега
13	IA – 1	превој Мечка са петљом Ражањ км.759+000 - 765+000	смер НИШ, ЈАК ВЕТАР, наноси снега

14	IA – 1	ОМВ пумпа км.769+000 - 772+000	смер БЕОГРАД, ЈАК ВЕТАР, наноси снега
15	IA – 1	Делиград-Бобовиште км.773+500 - 782+000	смер БЕОГРАД, ЈАК ВЕТАР, наноси снега
16	IA – 1	Алексиначки руд. - Југопетрол пумпа км.785+000 - 788+000	смер НИШ, ЈАК ВЕТАР, наноси снега
17	IA – 1	Алексинач-Ниш км.801+000 - 806+000	ОБА СМЕРА, ЈАК ВЕТАР, наноси снега
18	IA – 1	Трупалске шуме км.812+800 - 815+300	ОБА СМЕРА, ЈАК ВЕТАР, наноси снега
19	IA – 1	петља Прокупље-НР Доњевац км.816+700 - 828+000	ОБА СМЕРА, ЈАК ВЕТАР, наноси снега
20	IA – 1	Брестовац-Печењевце км.842+000 - 844+000	ОБА СМЕРА, ЈАК ВЕТАР, наноси снега
21	IA – 4	петља у Нишу км.000+000 - 003+500	ОБА СМЕРА, ЈАК ВЕТАР, наноси снега
22	IA – 4	Комрен-Матејевац км.006+100 - 007+000	ОБА СМЕРА, ЈАК ВЕТАР, наноси снега

**ЛОКАЦИЈЕ КРИТИЧНИХ МЕСТА НА АУТОПУТУ IA-1
„СРБИЈААУТОПУТ“ д.о.о., ДЕОНИЦА ОБИЛАЗНИЦА БЕОГРАДА**

Р. Бр.	Ознака пута	ДЕОНИЦА	НАПОМЕНА
1	IA – 1	Нови Бановци-Батајница	СМЕР БАТАЈНИЦА, ЈАК ВЕТАР, локално навејавање и локално поледица
2	IA – 1	Мостови-вијадукти у зони Батајничке петље	ОБА СМЕРА, ЈАК ВЕТАР, поледица
3	IA – 1	Батајница – чвор Добановци	СМЕР ОСТРУЖНИЦА, ЈАК ВЕТАР, наноси снега
4	IA – 1	чвор Добановци	СМЕР ОСТРУЖНИЦА, ЈАК ВЕТАР, наноси снега
5	IA – 1	Добановци - Остружница	СМЕР ОСТРУЖНИЦА, ЈАК ВЕТАР, ЈАКА МАГЛА, наноси снега
6	IA – 1	Остружнички мост (река Сава)	СМЕР ОСТРУЖНИЦА, ЈАК ВЕТАР, ЈАКА МАГЛА, поледица, наноси снега
7	IA – 1	Петља Остружница	СМЕР ОРЛОВАЧА, ЈАК ВЕТАР, наноси снега
8	IA - 1	Тунел ЛИПАК км. 578+550 – 579+170	ЈАК ВЕТАР, наноси снега
9	IA - 1	Мост бр.9 км. 580+217 – 580+610	ОБА СМЕРА, ЈАК ВЕТАР, поледица
10	IA - 1	Тунел ЖЕЛЕЗНИК км. 581+463 – 582+182	ЈАК ВЕТАР, наноси снега
11	IA - 1	Мост бр.10 км. 582+496 – 582+902	смер БЕОГРАД, ЈАК ВЕТАР, поледица
12	IA - 1	чвор Орловача км. 584+770 – 585+900	ЈАК ВЕТАР, наноси снега, поледица
13	IA - 1	Мост бр.13	ОБА СМЕРА, ЈАК ВЕТАР, поледица
14	IA - 1	Мост бр.15	ОБА СМЕРА, ЈАК ВЕТАР, поледица
15	IA - 1	Тунел СТРАЖЕВИЦА	ЈАК ВЕТАР, наноси снега

**ПЕТЉЕ, КОМЕРЦИЈАЛНИ ОБЈЕКТИ,
ПАРКИНЗИ и ПУНКТОВИ**

ДРЖ.ПУТ: **І.А-3_петља ДОБАНОВЦИ - петља БЕОГРАД**

БИВШИ ДРЖ.ПУТ: **І.А-1_петља БЕОГРАД - ГРАД БЕОГРАД - петља БУБАЊ ПОТОК**

ДРЖ.ПУТ: **І.А-1_петља БУБАЊ ПОТОК - ГРАНИЦА са БЈР МАКЕДОНИЈОМ**

ДРЖ.ПУТ: **І.А-4_петља ТРУПАЛЕ - ПРОСЕК**

СРБИЈААУТОПУТ д.о.о.

	ПЕТЉЕ	НАЗИВ	СТАЦИОНАЖА	Б.СТАНИЦЕ / ПАРКИНЗИ	СМЕР	ПУНКТОВИ
І.А-3	ПЕТЉА	ДОБАНОВЦИ_1	92.150		ШИД	ЗИМСКА СЛУЖБА
	ПЕТЉА	БЕОГРАД	95.444			
ГРАДСКА ДЕОНИЦА / І.А-1 (Е-75)	ПЕТЉА	БЕОГРАД	0.000			
	ПЕТЉА	АЕРОДРОМ	2.082			
		ЛУКОИЛ		Б.СТАНИЦА	БГД	
	ПЕТЉА	ГРМЕЧ				
	ПЕТЉА	ЗМАЈ	8.934			
	ПЕТЉА	НАЦИОНАЛ	11.285			
		НИС		Б.СТАНИЦА	БГД	
		НИС		Б.СТАНИЦА	ШИД	
	ПЕТЉА	ТОШИН БУНАР	11.805			
	ПЕТЉА	ГЕНЕКС	12.82			
	ПЕТЉА	АРЕНА 1	13.825			
	ПЕТЉА	АРЕНА 2	14.215			
		ДП (ЕЛП)		Б.СТАНИЦА	ШИД	
	ПЕТЉА	САВА ЦЕНТАР	15.275			
	ПЕТЉА	МОСТАР	16.885			
	ПЕТЉА	ХИТНА ПОМОЋ	17.284			
		НИС		Б.СТАНИЦА	НИШ	
	ПЕТЉА	АУТОКОМАНДА	19.441			
	ПЕТЉА	ДУШАНОВАЦ	19.839			
		АВИА		Б.СТАНИЦА	НИШ	
		СЛАП		Б.СТАНИЦА	НИШ	
	ПЕТЉА	МЕДАКОВИЋ	21.511			
	ПЕТЉА	КОЊАРНИК	22.075		БГД	СТАЛНИ-ЗИМСКА СЛУЖБА
ПЕТЉА	ЛАСТА	23.158				
	НИС		Б.СТАНИЦА	НИШ		
	НИС		Б.СТАНИЦА	БГД		
ПЕТЉА	БУБАЊ ПОТОК	29.495				
І А - 1	ПЕТЉА	БУБАЊ ПОТОК	217.024			
		бивша ЧНС Б.ПОТОК			БГД	
		бивша ЧНС Б.ПОТОК		ТАГ	НИШ	

ПЕТЉА	ТРАНШПЕД	219.472			
	ДП (ЕЛП)		Б.СТАНИЦА	НИШ	
	ЕКОПЕТРОЛ		Б.СТАНИЦА	БГД	
ПЕТЉА	ВРЧИН	223.86			
	ЧНС ВРЧИН			БГД	ЗИМСКА СЛУЖБА
	БЕГАЉИЦА		ПАРКИНГ	НИШ	
	БЕГАЉИЦА		ПАРКИНГ	БГД	
	ЕКОПЕТРОЛ		Б.СТАНИЦА	НИШ	
	НИС		Б.СТАНИЦА	БГД	
ПЕТЉА	М.ПОЖАРЕВАЦ	238.156		БГД	ЗИМСКА СЛУЖБА
	ШЕПШИН		ПАРКИНГ	НИШ	
	ШЕПШИН		ПАРКИНГ	БГД	
ПЕТЉА	УМЧАРИ	244.643			
	ЈЕРИНА		ПАРКИНГ	НИШ	
ПЕТЉА	ВОДАЊ	250.603			
ПЕТЉА	КОЛАРИ	256.855			
			ПАРКИНГ	БГД	
ПЕТЉА	СМЕДЕРЕВО	262.562		БГД	
ПЕТЉА	ПОЖАРЕВАЦ	264.05		БГД	
	ЛУКОИЛ		Б.СТАНИЦА	НИШ	
	ЛУКОИЛ		Б.СТАНИЦА	БГД	
			ПАРКИНГ	БГД	
	НИС		Б.СТАНИЦА	НИШ	
	ЛОЗОВИЧКА ЧЕСМА		МОТЕЛ	НИШ	
	КРЊЕВО		МОТЕЛ	НИШ	
	НИС		Б.СТАНИЦА	БГД	
	НИС		Б.СТАНИЦА	НИШ	
ПЕТЉА	ВЕЛИКА ПЛАНА	292.87		БГД	СТАЛНИ-ЗИМСКА СЛУЖБА
			ПАРКИНГ	БГД	
ПЕТЉА	МАРКОВАЦ	304.541			
	СТАРИ ХРАСТ		МОТЕЛ	НИШ	
	МОЛ		Б.СТАНИЦА		
	ОМВ		Б.СТАНИЦА	НИШ	
	ОМВ		Б.СТАНИЦА	БГД	
ПЕТЉА	ЛАПОВО	310.938			
ПЕТЉА	БАТОЧИНА	314.776		БГД	
	КОШУТА		ПАРКИНГ	НИШ	
	М-МИХАЈЛОВИЋ		Б.СТАНИЦА	БГД	
ПЕТЉА	ЈАГОДИНА	336.691			
	МОЛ		Б.СТАНИЦА	БГД	
	ЛУКОИЛ		Б.СТАНИЦА	НИШ	
	ЕКОПЕТРОЛ		Б.СТАНИЦА	БГД	
	ЕКОПЕТРОЛ		Б.СТАНИЦА	НИШ	
	РАВАНИЦА		ПАРКИНГ-МОТЕЛ	НИШ	

ПЕТЉА	ЂУПРИЈА	349.492		БГД	СТАЛНИ-ЗИМСКА СЛУЖБА
	НИС		Б.СТАНИЦА	НИШ	
	НИС		Б.СТАНИЦА	БГД	
ПЕТЉА	ПАРАЋИН	360.249			
	КРЕЖБИНАЦ		ПАРКИНГ	НИШ	
ПЕТЉА	ПОЈАТЕ	372.373			
	ЕВРОПА		ПАРКИНГ-МОТЕЛ	НИШ	
	АРАЛИС		Б.СТАНИЦА	БГД	
	НИС		Б.СТАНИЦА	БГД	
			ПАРКИНГ	НИШ	
ПЕТЉА	РАЖАЊ	385.067		БГД	СТАЛНИ-ЗИМСКА СЛУЖБА
	ОМВ		Б.СТАНИЦА	НИШ	
	БОБОВИШТЕ		ПАРКИНГ	НИШ	
	ЛУТВИНА ЧЕСМА		ПАРКИНГ	НИШ	
			ПАРКИНГ	НИШ	
ПЕТЉА	АЛ.РУДНИЦИ	405.484			
			ПАРКИНГ-МОТЕЛ	НИШ	
	ЛУКОИЛ		Б.СТАНИЦА	БГД	
ПЕТЉА	ГЛОГОВИЦА/Алескина ц	410.473		НИШ	ЗИМСКА СЛУЖБА
	НИС		Б.СТАНИЦА	БГД	
	НАИС		МОТЕЛ	БГД	
	НИС		Б.СТАНИЦА	НИШ	
ПЕТЉА	ТРУПАЛЕ	431.611			
ПЕТЉА	НИШ ЈУГ	435.007		БГД	СТАЛНИ - ЗИМСКА СЛУЖБА
			ПАРКИНГ	БГД	
			ПАРКИНГ	ВРАЊЕ	
ПЕТЉА	ПРОКУПЉЕ				
	ДОЉЕВАЦ		НАПЛ.СТАН.		
ПЕТЉА	ДОЉЕВАЦ	451.25			
	НИС		Б.СТАНИЦА	ВРАЊЕ	
ПЕТЉА	БРЕСТОВАЦ	457.272			
ПЕТЉА	ПЕЧЕЊЕВЦЕ				
ПЕТЉА	ЛЕСКОВАЦ	464.596			
ПЕТЉА	ГРДЕЛИЦА	491.82			ЗИМСКА СЛУЖБА
ПЕТЉА	ВЛАДИЧИН ХАН	516.629			ЗИМСКА СЛУЖБА
	ПОЛОМ		Б. СТАНИЦА	ОБА	
	ПРЕВАЛАЦ	530.250	ПАРКИНГ	ПРЕШЕВ О	
	СУВИ ДО	530.700	ПАРКИНГ	БЕОГРАД	
	КОРБЕВАЦ	538.700	ПАРКИНГ	БЕОГРАД	
ПЕТЉА	ВРАЊЕ	539.497			
	РИБНИЦЕ	544.670	ПАРКИНГ	ПРЕШЕВ О	
ПЕТЉА	БУЈАНОВАЦ	553.011			ЗИМСКА СЛУЖБА

		ВАЉОНИ		Б. СТАНИЦА	ОБА	
		ВАЉОНИ		Б. СТАНИЦА	ОБА	
		ПРЕШЕВО		НАПЛ.СТАНИЦА А		ЗИМСКА СЛУЖБА
	ПЕТЉА	ПРЕШЕВО	577.302			
		ГР.ПРЕЛАЗ МАКЕДОНИЈА		Б. СТАНИЦА	БЕОГРАД	
I A 4	ПЕТЉА	ТРУПАЛЕ	0.000			
			2.100	ПАРКИНГ	Пирот	
	ПЕТЉА	НИШ	2.497			
		ЕКО	9.100	Б.СТАНИЦА	Пирот	
	ПЕТЉА	МАТЕЈЕВАЦ	9.222			
			10.450	ПАРКИНГ	Пирот	
			14.500	ПАРКИНГ	БГД	
		МАЛЧА	16.720			

**ПЕТЉЕ, КОМЕРЦИЈАЛНИ ОБЈЕКТИ,
ПАРКИНЗИ и ПУНКТОВИ**

ДРЖАВНИ ПУТ: I.A-1

петља Н.БАНОВЦИ - петља ОРЛОВАЧА - Ресник - петља Б.ПОТОК
(ОБИЛАЗНИЦА БЕОГРАДА)

СРБИЈААУТОПУТ д.о.о.

	ПЕТЉЕ	НАЗИВ	Б.СТАНИЦЕ / ПАРКИНЗИ	СМЕР	ПУНКТОВИ
I.A - 1	ПЕТЉА	НОВИ БАНОВЦИ		БГД- Н.САД	ЗИМСКА СЛУЖБА
	ПЕТЉА	БАТАЈНИЦА			
			СТАЈАЛИШТЕ	ЧАЧАК- НИШ	
			СТАЈАЛИШТЕ	ЧАЧАК- НИШ	
			СТАЈАЛИШТЕ	ЧАЧАК- НИШ	
	ПЕТЉА	ДОБАНОВЦИ		БГД- ШИД	ЗИМСКА СЛУЖБА
			СТАЈАЛИШТЕ	ЧАЧАК- НИШ	
		ОМВ	Б.СТАНИЦА	НОВИ САД	
	ПЕТЉА	СУРЧИН- ЦЕНТРОПРОМ		БГД	
			СТАЈАЛИШТЕ	НИШ- ЧАЧАК	
	ПЕТЉА	ОСТРУЖНИЦА		БГД	
			СТАЈАЛИШТЕ	ЧАЧАК- НИШ	

		СТАЈАЛИШТЕ	ЧАЧАК-НИШ	
		СТАЈАЛИШТЕ	НИШ-ЧАЧАК	
		СТАЈАЛИШТЕ	НИШ-ЧАЧАК	
ПЕТЉА	ОРЛОВАЧА		БГД	ЗИМСКА СЛУЖБА
		СТАЈАЛИШТЕ	НИШ-ЧАЧАК	

СЛУЖБЕНИ ПРОЛАЗИ

ДРЖАВНИ ПУТЕВИ:

- I.A-3 (E-70), деоница : петља Добановци - петља Београд (3,254 км)
- I.A-1 (E-75), деоница : петља Нови Бановци - граница са БЈР Македонијом (413,952 км)
- I.A-4 (E-80), деоница : петља Трупале - Ниш (крај изграђеног АП) (17,568 км)

СРБИЈААУТОПУТ д.о.о.

Ред. број	КАТЕГ. ДРЖАВНОГ ПУТА	РЕФЕРЕНТНИ СИСТЕМ			СЛУЖБЕНИ ПРОЛАЗ (км)
		ТАЧКА	НАЗИВ ТАЧКЕ	СТАЦИОНАЖА (км)	
1	A1	121	петља Нови Бановци	169.404	
					173.000
2	A1	122	петља Батајница	175.618	
					177.400
					179.400
					181.200
					183.200
3	A3	308	петља Добановци	92.190	
					92.850
					93.600
4	A1/A2	123	петља Београд	183,878 (95,444)	
					187.000
5	A1	124	петља Сурчин	187.463	
					188.900
					190.250
					191.900
					193.400
					195.200
6	A1	125	петља Остружница	197.378	
7	A1	126	петља Орловача	205.691	

8	A1	15403	тунел Стражевица	209.646	
1	ГРАД БЕОГРАД		петља Београд	000,000	
					0.300
					1.500
2			петља Аеродром	002.082	
					2.828
					4.396
					6.300
					8.500
					8.600
3			петља Змај	008.934	
					9.800
					10.450
4			петља Национал	011.285	
				11.400	
				11.900	
5		петља Тошин Бунар	011.805		
				12.200	
6		петља Генекс	012.820		
				13.000	
				13.300	
				13.700	
7		петља Арена-1	013.825		
				14.000	
		петља Арена-2	014.215		
				14.300	
				14.600	
				15.050	
8		петља Сава Центар	015.275		
9		петља Мостар	016.885		
				16.950	
				17.150	
10		петља Хитна помоћ	017.284		
				17.600	
				17.700	
				18.050	
				18.450	
				19.030	
11		петља Аутокоманда	019.441		
12		петља Душановац	019.839		
				20.000	
				20.050	
13		петља Медаковић	021.511		

14			петља Коњарник	022.075	
					22.100
					22.150
15			петља Ласта	023.158	
					23.500
					24.000
					25.168
					27.255
					28.020
16		15401	петља Бубањ Поток	029.495	
					29.829
9	A1	128	петља Бубањ Поток	217.024	
					217.950
			ТАГ центар	218.248	
					218.308
					219.222
10	A1	129	петља Траншпед	219.472	
					219.716
					221.948
11	A1	130	петља Врчин	223.860	
					224.126
					230.496
					236.964
					237.996
12	A1	131	петља Мали Пожаревац	238.156	
					239.963
					241.266
					234.341
					244.386
13	A1	132	петља Умчари	244.643	
					247.146
					249.666
14	A1	133	петља Водањ	250.603	
					251,049
					252,784
					255,591
					256,382
15	A1	134	петља Колари	256.855	
					259,558
					261,858
16	A1	135	петља Смедерево	262.562	
17	A1	136	петља Пожаревац	264.050	
					264,841
					266,888
					268,794
					271,265

					272,914
					277,652
					279,906
					282,084
					283,617
					284,470
					286,165
					288,670
					289,886
					290,400
					291,500
					292,395
18	A1	137	петља Велика Плана	292.870	
					293,535
					295,365
					297,288
					299,100
					301,550
					303,605
19	A1	138	петља Марковац	304.541	
					305,600
					306,015
					306,635
					308,822
20	A1	139	петља Лапово	310.938	
					311,200
					313,718
					313,742
					314,548
21	A1	140	петља Баточина	314.776	
					316,050
					317,950
					320,150
					322,000
					323,620
					325,550
					327,550
					329,550
					331,050
					331,850
					334,150
					335,925
22	A1	141	петља Јагодина	336.691	
					337,075
					338,600
					339,550
					340,200
					342,450
					344,200
					346,150
					348,200

					348,800
23	A1	142	петља Ђуприја	349.492	
					349,590
					350,250
					352,170
					354,270
					356,280
					358,250
					359,880
24	A1	143	петља Параћин	360.249	
					361,450
					364,140
					366,140
					368,075
					369,915
					371,940
25	A1	144	петља Појате	372.373	
					374,100
					376,300
					378,200
					380,160
					382,190
					383,600
					384,180
26	A1	145	петља Ражањ	385.067	
					386,190
					386,600
					389,100
					388,390
					390,400
					392,370
					394,330
					395,900
					397,550
					398,850
					400,200
					401,620
					403,050
					403,640
27	A1	146	петља Алексиначки рудници	405.484	
					407,190
					408,820
28	A1	147	петља Глоговица/Алексинац	410.473	
					411,267
					412,516
					413,094
					414,630
					416,422
					418,644
					420,776
					422,072

					423,812
					425,376
					429,614
					430,890
29	A1	148	петља Трупале	431.611	
					431,800
30	A1	149	петља Ниш југ	435.007	
					435,722
					436,880
					440,064
31	A1	150	петља Мерошина	440.636	
					435,722
					436,880
					440,064
					448,448
32	A1	151	петља Доњевац	451.250	
					452,384
					455,120
33	A1	152	петља Брестовац	457.272	
					460,034
					463,938
34	A1	153	петља Лесковац центар	464.596	
					465,880
					467,870
					469,874
					472,154
					474,556
					476,960
					479,930
35	A1	154	петља Лесковац југ	480.833	
					482,064
					484,575
36	A1		Мала Копашница (крај изгр. АП)	487.430	
					487,674
37	A1	155	петља Грделица	491.820	
38	A1	156	петља Предејане	500.209	
39	A1	157	петља Владичин Хан	516.629	
40	A1	195	В.Хан (почетак изгр. АП)	519.489	
					521,425
					523,525
					525,825
					527,820
					529,905
					532,000
					536,075
					537,885
41	A1	158	петља Врање	539.497	
					539,694

					541,709
					545,712
					548,872
					551,712
42	A1	196	Бујановац (крај изгр. АП)	552.612	
43	A1	159	Бујановац север	553.011	
44	A1	160	Бујановац југ	556.709	
45	A1	194	Левосоје (почетак изгр. АП)	561,622	
					561,740
					565,090
					568,730
					571,810
					573,080
46	A1	161	петља Прешево	577.302	
					578,230
47	A1	162	граница СРБ/БЈР Македонија	583.356	
48	A4	148	петља Трупале	0.000	
					1,326
49	A4	401	петља Ниш север	2.497	
					2,684
					3,916
					6,614
50	A4	402	петља Ниш исток	9.222	
					9,888
					12,105
					14,285
51	A4	403	петља Малча	16.720	
					17,210
52	A4	490	Ниш (крај изграђ. АП)	17.568	

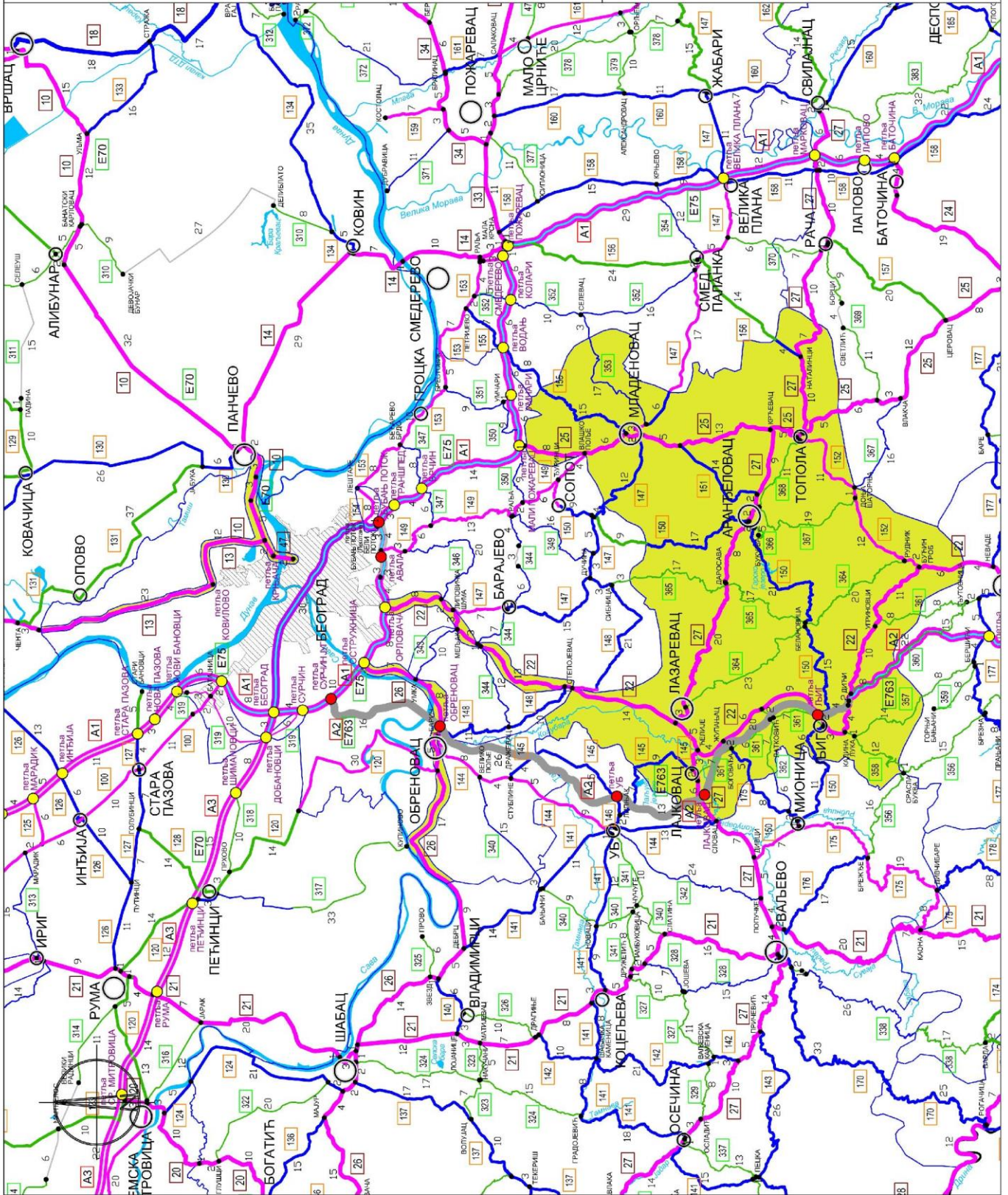
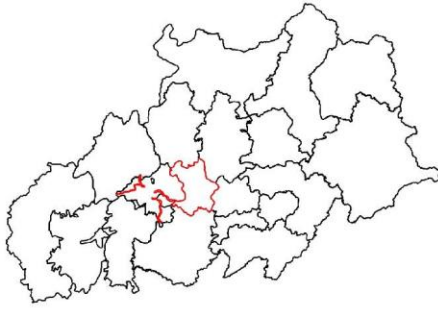
I.A-4 (E-80), деоница : Црвена река - граница СРБ/БУГ (Градина)

1	A4		Црвена Река (поч. изгр. полу-АП)	40.254	
2	A4		Црвена Река (поч. изгр. АП)	41.363	
3			Црвена Река (веза са 259)		
4		404	петља Бела Паланка*	45.999	
5			Чифлик (поч. изгр. полу-АП)	52.112	
6			Црноклиште (крај изгр. полу-АП)	58.407	
7		405	петља Пирот запад*	69.843	
8			тунел Сарлах (нови)	72.693	
9			петља Пирот исток*	80.618	
10			петља Димитровград*	96.404	
11			петља Градина*	103.677	
12			граница СРБ/БУГ (Градина)	105.627	

STRABAG ПЗП "Београд" д.о.о. – Београд

- СТРАВАГ ПЗП "БЕОГРАД" Д.О.О. -

Одржавање путева Iа реда
- СТРАВАГ ПЗП Д.О.О.



- I приоритет
- II приоритет
- III приоритет
- регионална путева мрежа у складу са одређењем
- општинско место
- - петља
- - некарафирана петља
- М - дужина леонције

STRABAG ПЗП "Београд" д.о.о.

Приоритети путева	Број пута	км	Деоница	ОД km	ДО km
I приоритет	10	11,401	Београд (штампарија) - Панчево (граничи се са одржавањем града Панчево)	0,000	11,401
	13	34,633	Чента - Петља Ковилово - Београд (штампарија)	158,466	193,099
	22	103,960	Београд (петља Орловача) - Љиг - граница ПЗП Београд/Чачак (Сврачковци) (на табли пише почетак деонице коју одржавају Путеви Чачак)	0,000	103,960
	25	44,653	Мали Пожаревац - Младеновац - Топола - Божурња- граница ПЗП Крагујевац код чесме у Божурњи	0,750	45,403
	26	38,595	Петља Остружница - Обреновац - граница ПЗП Београд/Ваљево (Ушће) – Граница ПЗП Ваљево излаз из места Ушће ,код моста на излазу из места	0,000	38,595
	27	71,321	Граница ПЗП Ваљево/Београд (Словац) - Лајковац - Ћелије - Лазаревац - Аранђеловац – Крчевац,Топола-Ђурђево- граница ПЗП Крагујевац 3 км од сеоског Дома у Ђурђеву,граница ПЗП Београд	94,432	165,753
	47	4,727	Београд (штампарија) – Београд (Богословија)	0,000	4,727
	147	2,947	Младеновац - Селевац	48,742	51,689
	152	27,346	Топола - Доња Шаторња - Рудник - Бућин Гроб	0,000	27,346
Укупно I приоритет:		339,583			
II приоритет	145	8,868	Граница ПЗП Ваљево/ПЗП Београд - Јабучје - Лајковац	26,840	35,708
	147	12,330	Граница Београдпут/ПЗП Београд - Младеновац	36,412	48,742
	147	5,129	Селевац - Граница ПЗП Београд/ПЗП Пожаревац (Ковачевац)	51,689	56,818
	150	57,531	Граница Београдпут/ПЗП Београд - Аранђеловац - Белановица - Љиг - Граница ПЗП Београд/ПЗП Ваљево	21,343	78,874
	151	13,800	веза са државним путем 25 - Марковац - Аранђеловац	0,000	13,800
	155	14,750	Граница ПЗП Пожаревац/ПЗП Београд (Дубона) - Младеновац	15,383	30,133
	156	3,798	Граница ПЗП Пожаревац/ПЗП Београд (Клока) - Наталинци	40,231	44,029
	175	7,157	Жупањац - Боговађа - Граница ПЗП Београд/Ваљево	0,000	7,157
	353	16,689	Младеновац - Велика Крсна - Граница ПЗП Београд/Пожаревац	0,000	16,689
Укупно II приоритет		140,052			
III приоритет	357	14,802	Веза са државним путем 22 - КадинаЛука - Граница ПЗП Београд/Чачак –граница ПЗП Чачак код Војске на Рајцу	0,000	14,802
	358	11,715	Кадина Лука - Срасла Буква	0,000	11,715

	360	7,734	Дићи - Граница ПЗП Београд/Чачак (Бољковци)	0,000	7,734
	361	28,128	Лајковац - Боговађа - Љиг	0,000	21,089
			Угриновци - Граница ПЗП Београд/Чачак (Шилопај) (ЗЕМЉА)	21,089	28,128
	362	9,325	Граница ПЗП Ваљево/Београд - Граница ПЗП Београд/Београдпут	5,794	15,119
	364	42,980	Белановица - Рудник	0,000	42,980
	365	36,974	Граница ПЗП Београдпут/Београд - Венчане - Партизани - Белановица	0,000	36,974
	366	4,533	Аранђеловац - Букуља	0,000	4,533
	367	19,255	Аранђеловац - Доња Шаторња	0,000	19,255
	368	11,436	Аранђеловац - Бања - Топола	0,000	11,436
Укупно III приоритет		186,882			
Укупно ПЗП STRABAG "Београд" д.о.о.		666,517			

ШТАБ ЗИМСКЕ СЛУЖБЕ

Назив организације	Број телефона
Презиме и име	Мобилни
Штаб зимске службе STRABAG ПЗП «Београд» д.о.о. Улица Милутина Миланковића 36, 11070 Нови Београд Тел. 011/222-1700 Факс: 222-19-40 Е-маил адреса на коју ће се слати налози штаба: zs.pzpbeograd@strabag.com Територија: Београд, Топола, Аранђеловац, Младеновац, Љиг, Лазаревац, Рудник	
Перо Жабић, руководилац штаба	060/861-8358
Драган Видојевић, заменик руководиоца штаба	060/861-8473
Сања Петровић, заменик руководиоца штаба	066/861-9214
Гориша Мојсиловић, члан оперативног штаба	066/861-9224
Ђорђе Спасић, члан оперативног штаба	060/861-8454
Нинослав Мацура, члан оперативног штаба	066/861-9210
Весна Вујасин, члан оперативног штаба	060/861-8562
Јадранка Марковић, члан оперативног штаба	066/861-9217
Кнежевић Драган, оперативни руководилац подручја Београд	066/861-9230
Кривокућа Иван, оперативни руководилац подручја Лазаревац	066/861-9200
Кљајић Славица, оперативни руководилац подручја Топола	066/861-9240
Небојша Николић, шеф механизације	066/861-9201
Бошко Милутиновић, шеф возно-машинског парка	060/861-8216

ПУНКТ	ТЕЛЕФОН	МОБИЛНИ ТЕЛЕФОН	ОДГОВОРНО ЛИЦЕ
Крњача	011/2222-099, 066/861-9249	066/861-9221	Љубоја Јово
Обреновац	060/861-8723	066/861-9238	Николић Златомир
Рушањ	066/861-9250	066/861-9237	Јовановић Томислав
Лазаревац	011/2222-077, 066/861-9258	066/861-9235	Нешић Светлана
Љиг	032/515-5332, 066/861-9257	066/861-9227	Андрић Марко

Рудник	032/515-5330, 066/861-9256	066/861-9256	Мајсторовић Милија
Топола	032/515-5331, 066/861-9255	066/861-9240	Кљајић Славица
Аранђеловац	032/515-5334, 066/861-9254	066/861-9275	Вукелић Драган
Младеновац	066/861-9253	066/861-9236	Живановић Радомир

Главни надзорни орган:

Миливоје Дурковић, тел : 060 8618300

Помоћни надзорни органи:

Зоран Здравковић, тел : 066/861-9232

Дане Грујичић, (за подручје града Београда), тел : 066/861-9233

ЛОКАЦИЈЕ КРИТИЧНИХ МЕСТА НА ДРЖАВНИМ ПУТЕВИМА

Редни број	Број пута	деоница	стационажа	Напомена
1	IB 22	Рушањ-Липовачка шума	3+000-7+500	Зона изненадног завејавања
		Љиг-Рудник/"албанска кривина"	км 88+227	Опасна кривина
		Рудник-Сврачковци/превој Рудник	км 98+300	Зона изненадног завејавања
2	IB 13	Падинска скела-Чента	158+150-180+640	Зона изненадног завејавања
3	IB 26	Остружница-Ушће/Остружнички мост	км 7+300	Мост
4	IB 25	Мали Пожаревац - Младеновац/Сенаја	0+000-3+000	Велики успон
		Мали Пожаревац - Божурња	36+000-37+500	Зона изненадног завејавања
		на целој деоници	на км 14+000; на км 34+300; на км 42+100	Надвожњак
5	IB 27	Беле воде	км 127+730 - 128+730	Велики успон
		Крушевица -Крћевац	км 140+132	Опасна кривина
6	IIA 147	Младеновац-Космај	км 35+300 - 38+500	Велики успон
7	IIA 150	Аранђеловац-Босуца	км 35+300 - 38+500	Велики успон
		Аранђеловац-Босуца	км 43+200	Опасна кривина
		Аранђеловац-Босуца	км 42+200	Мост
8	IIA 152	Топола-Гуришевци	10+000-11+000	Велики успон
		Топола-Гуришевци	15+1000-20+100	Опасне кривине
		Топола-Гуришевци	3+000-3+630; 7+000-10+000	Зона изненадног завејавања
		Топола-Гуришевци	12+840;16+400	Мост
		деоница кроз варошицу Рудник	25+000-27+600	Зона изненадног завејавања
9	IIA 156	Наталинци-Клока	цела деоница	Велики успони, зона изненадног

		Наталинци-Клока	км 40+219-44+029	завејавања
		Наталинци-Клока		
10	IIБ 353	Младеновац-В.крсна	1+400-13+000	Велики успон
		Младеновац-В.крсна	10+000	Зона изненадног завејавања
11	IIА 155	Младеновац-Дубона	15+200-30+133	Зона изненадног завејавања,успони

ЛОКАЦИЈЕ НАМЕЊЕНЕ ЗА ЗАУСТАВЉАЊЕ И ДИСЛОЦИРАЊЕ ВОЗИЛА

Локације намењене за заустављање и дислоцирање возила када је то неопходно ради интервенција на путевима при делимичном или потпуном прекиду саобраћаја

Редни број	Број пута	деоница	стационажа	Опис локације
1	IБ22	Орловача-Сврачковци	км 12+000	Проширење пута у Липовачкој шуми
			км 51+227	Проширење пута код места Петка
			км 43+500	Проширење пута код језера „Очаге“
			км 98+300	Проширење пута код кафане „Руднички брег“
2	IБ10	Београд-Панчево	км 4+200	Бензинска станица "Кнез Петрол"
3	IБ25	Мали Пожаревац-Топола	км 3+000	Проширење пута пре надвожњака – „Сенаја“
		Мали Пожаревац-Топола (веза са путем ИИА 155 Младеновац-Дубона)	км 7+700	Проширење са леве стране из правца Београд ка Младеновцу (код фабрике „Драпшин“)
4	IБ27	Словац-Аранђеловац-Крћевац	км 102+400	Код аутобуске станице „Лајковац“
			км 115+000	Проширење пута после Градске болнице Лазаревац
			км 142+500	Паркинг у кругу фабрике Књаз Милош Бања
5	IIА152	Рудник - Топола	км 0+800	Топола-паркинг(проширење) код другог семафора на излазу из Тополе
			км 24+300	Проширење пута са десене стране од Рудника ка Тополи код фабрике „Конфекција Рудник“

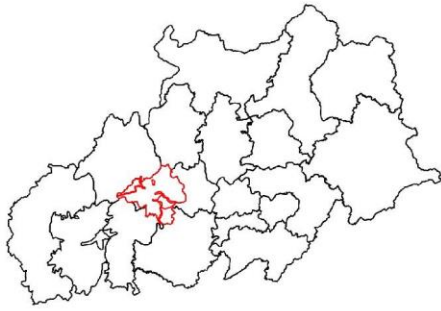
СПИСАК ПОЛИЦИЈСКИХ СТАНИЦА

ПС БАРАЈЕВО	11	2816-003
ПС ВОЖДОВАЦ	11	2453-656
ПИ БЕЛИ ПОТОК	11	2813-001
ПС ВРАЧАР	11	3440-643
ПС ГРОЦКА	11	2819-001
ПО КАЛУЂЕРИЦА	11	3410-260
ПО ВРЧИН	11	8054-422
ПС ЗВЕЗДАРА	11	2403-527
ПО МИРИЈЕВО	11	3430-411
ПС ЗЕМУН	11	2811-011
ПО БАТАЈНИЦА	11	8480-322
ПО СУРЧИН	11	8440-346
ПС ЛАЗАРЕВАЦ	11	8123-458
ПС МЛАДЕНОВАЦ	11	8233-295
ПС НОВИ БЕОГРАД	11	3008-014
ПО БЕЖАНИЈСКА КОСА	11	3008-018
ПС ОБРЕНОВАЦ	11	8723-948
ПО БАРИЧ	11	8700-047
ПС ПАЛИЛУЛА	11	2751-630
ПИ БОРЧА	11	2818-001
ПС РАКОВИЦА	11	2814-005
ПС САВСКИ ВЕНАЦ	11	2642-949
ПС СОПОТ	11	8251-039
ПО РАЉА	11	8257-092
ПС СТАРИ ГРАД	11	3239-731
ПС ЧУКАРИЦА	11	3003-005
ПО ЖЕЛЕЗНИК	11	3003-010
ПО СРЕМЧИЦА	11	2526-247
ПС ЛАЈКОВАЦ-дежурна служба	14	3431-122
ПС ЉИГ-дежурна служба	14	344-59-92
ПС АРАНЂЕЛОВАЦ - дежурна	34	569-171

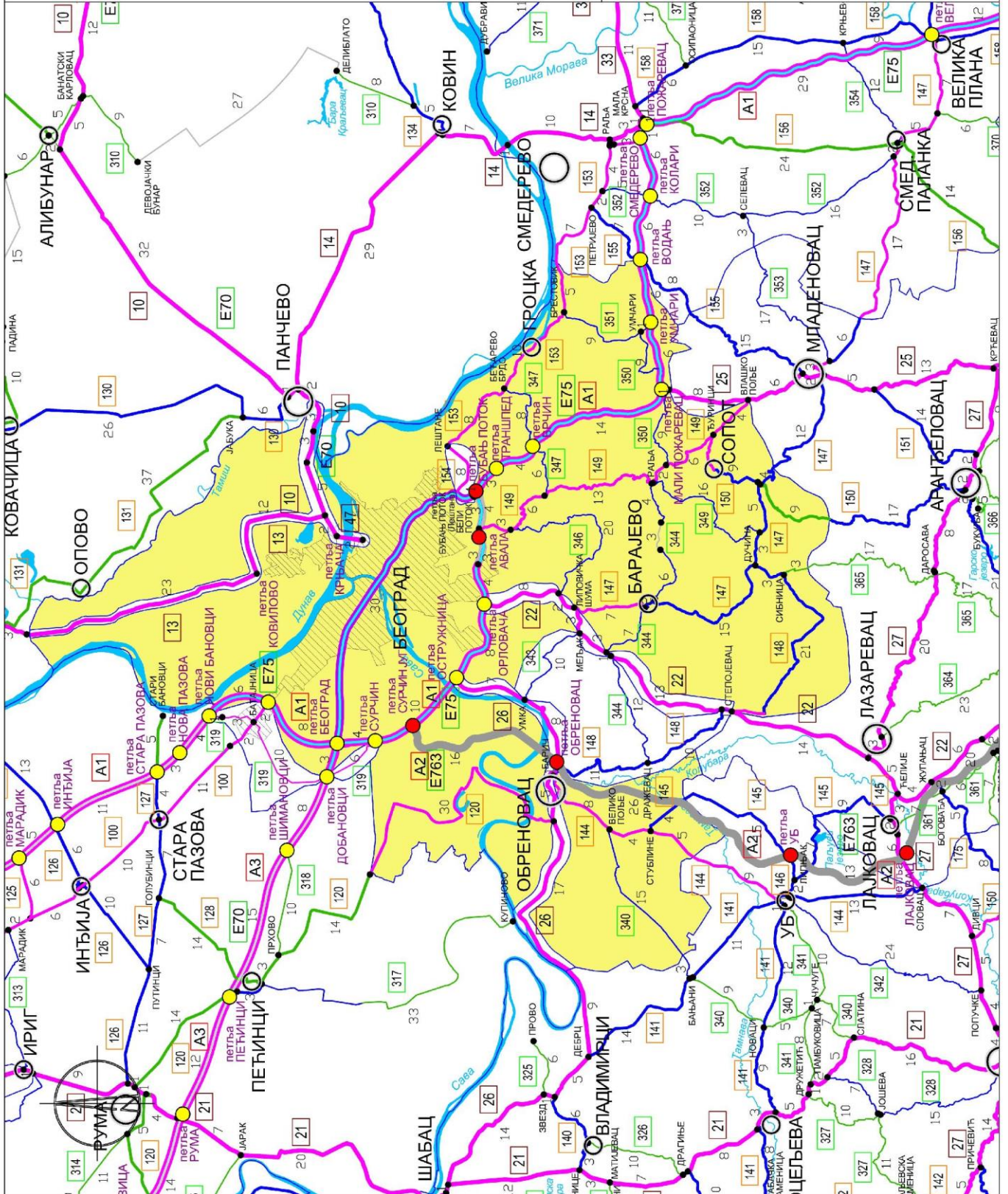
ЈКП "Београдпут" - Београд

- ЈКП "БЕОГРАД ПУТ" -

Одржавање путева IА реда
- СРБИЈАУТОПУТ Д.О.О.



- I приоритет
- II приоритет
- III приоритет
- децентрализована путевна инфраструктура
- општинско место
- петља
- некараћена петља
- дужина деонице



JKП "Београд пут"

Приоритети путева	Број пута	км	Деоница	од км	до км
I приоритет	120	30,088	Граница АПВ - Бечмен - Обреновац	96,285	126,373
	144	16,669	Обреновац - Стублине - Граница ПЗП Београдпут/Ваљево	0,000	1,890
				2,440	17,219
	147	8,004	Липовачка шума - Барајево	0,000	8,004
	148	3,170	Степојевац - Велики Црљени	20,325	23,495
	149	35,551	Бели Поток - Раља - Ђуринци - Влашко Поље	0,000	35,551
	150	3,911	Ђуринци - Сопот	0,000	3,911
153	22,810	Лештане - Гроцка - Граница Београдпут/ПЗП Пожаревац	0,000	22,810	
Укупно I приоритет:		120,203			
II приоритет	145	4,618	Стублине - Граница Београдпут/ПЗП Ваљево	0,000	4,618
	147	29,198	Барајево - Дучина - Космај - Граница Београдпут/ПЗП Београд	7,214	36,412
	148	20,774	Велики Црљени - Јунковац - Сибница - веза са путем 147	23,495	44,269
	150	17,432	Сопот – Рогача- граница Београдпут/ПЗП Београд (Раниловићи)	3,911	21,343
	340	14,934	Велико Поље - Грабовац - Граница ПЗ Београдпут/Ваљево (окретница)	0,000	14,934
	344	17,293	Мељак - Барајево - Раља	11,778	24,762
				27,862	32,171
	346	19,636	веза са државним путем 22 - Рипањ - веза са државним путем 149	0,000	19,636
	347	14,296	веза са државним путем 149 - Врчин - Заклопача - Бећарево Брдо	0,000	14,296
	349	16,092	Дучина - Стојник - веза са државним путем 344	0,000	16,092
	350	18,169	Раља - Мали Пожаревац - Умчари	0,000	18,169
351	10,256	Брестовик - Умчари - веза са државним путем А1	0,000	10,256	
Укупно II приоритет		182,698			
Укупно JKП "Београд пут"		302,901			

ШТАБ ЗИМСКЕ СЛУЖБЕ

Назив организације	Број телефона	
Име и презиме	Радно место	Мобилни
Штаб зимске службе ЈКП «Београд пут» - Београд Драгослава Срејовића 8а Е-маил адреса на коју ће се слати налози штаба ЗС: zimska.sluzba@beogradput.com		
Иван Тејић, руководилац штаба	011/33-02-801	064/10-55-805
Александар Свилар, помоћник руков. штаба	011/33-02-805	064/83-16-045
Горан Јанићијевић, помоћник руков. штаба	011/27-61-757	062/80-17-186
Жељко Маравић, члан штаба	011/27-61-757	063/ 20-18-36; 064/831-60-10
Дејан Јовановић, члан штаба	011/27-63-277	064/831-60-41

ПУНКТ	ТЕЛЕФОН	ОДГОВОРНО ЛИЦЕ	
Главна база-центар	011/2750-891 011/ 2071-933 тел/факс: 011/2767-757	Грујић Слободан Кемал Ахметовић Предраг Пејовић Владан Јовановић	065/ 3321-470 065/ 2501-426 064/8316-133 065/8499-113
База Липовица	011/8301-534	Војин Павић Никола Милошевић Јовица Николић Лазар Беара	065/ 3389-264 065/555-27-03 064/831-62-40 064/9001-800
База Раља	011/8253-018	Ненад Кузмановић Миша Николић Небојша Милијановић Дејан Гавриловић	065/ 3510-500 065/ 2504-885 065/36-75 843 064/831-62-34
База Бели Поток	011/3908-196	Александар Величковић Славољуб Дивац Драган Филиповић Далибор Дедић	064/ 831-62-12 065/ 8545-104 064/831-64-68 065/3728-020
База Брестовик	011/8520-127	Војислав Илић Слободан Илић Раде Маговац Радослав Митровић	064/831-60-99 065/ 2418-180 063/8753-472 065/8520-306
База Лазаревац	011/8121-234	Радиша Лукић Влада Маринковић Виолета Палибрк Зоран Радојчић	065/3469-848 064/8316-007 065/8326-584 064/399-48-93
База Обреновац	011/872-2676	Владимир Ђукић Илија Сарић Мирко Матић Недељко Глигорић	065/8388-462 062/306-440 064/831-60-69 064/25-42-904

Државни пут 1Б10, IIA и IIB:

- Одговорни надзорни орган – **Љубиша Станојевић**, дипл.грађ.инж.

(тел. 064/831-64-44)

- Помоћни надзорни орган – **Војислав Дробац**, грађ.инж.

(тел. 066/8665-008 и 064/831-64-00) и **Бојан Ћосић**, дипл.инж. (тел. 063/8843-790)

ЛОКАЦИЈЕ КРИТИЧНИХ МЕСТА

	Ознака пута	Деоница	Напомена
1	II A 149	Средњи Прњавор	Наноси
2	II A 153	Бећарево брдо	Успон
3	II A 147	Тресија	Успон
4	II Б 346	Рипањ- Висораван	Наноси

ЛОКАЦИЈЕ НАМЕЊЕНЕ ЗА ЗАУСТАВЉАЊЕ И ПАРКИРАЊЕ ВОЗИЛА

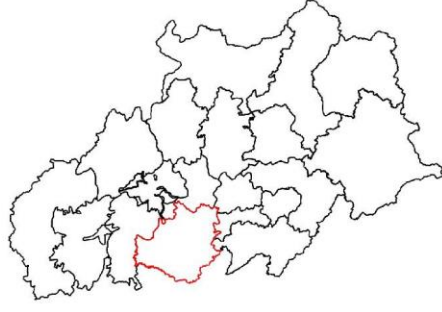
Локације намењене за заустављање и дислоцирање возила када је то неопходно ради интервенција на путевима при делимичном или потпуном прекиду саобраћаја

Редни број	Број пута	Деоница	Опис локације
1	II A 154	Кружни пут	Ауто пијаца Бубањ Поток

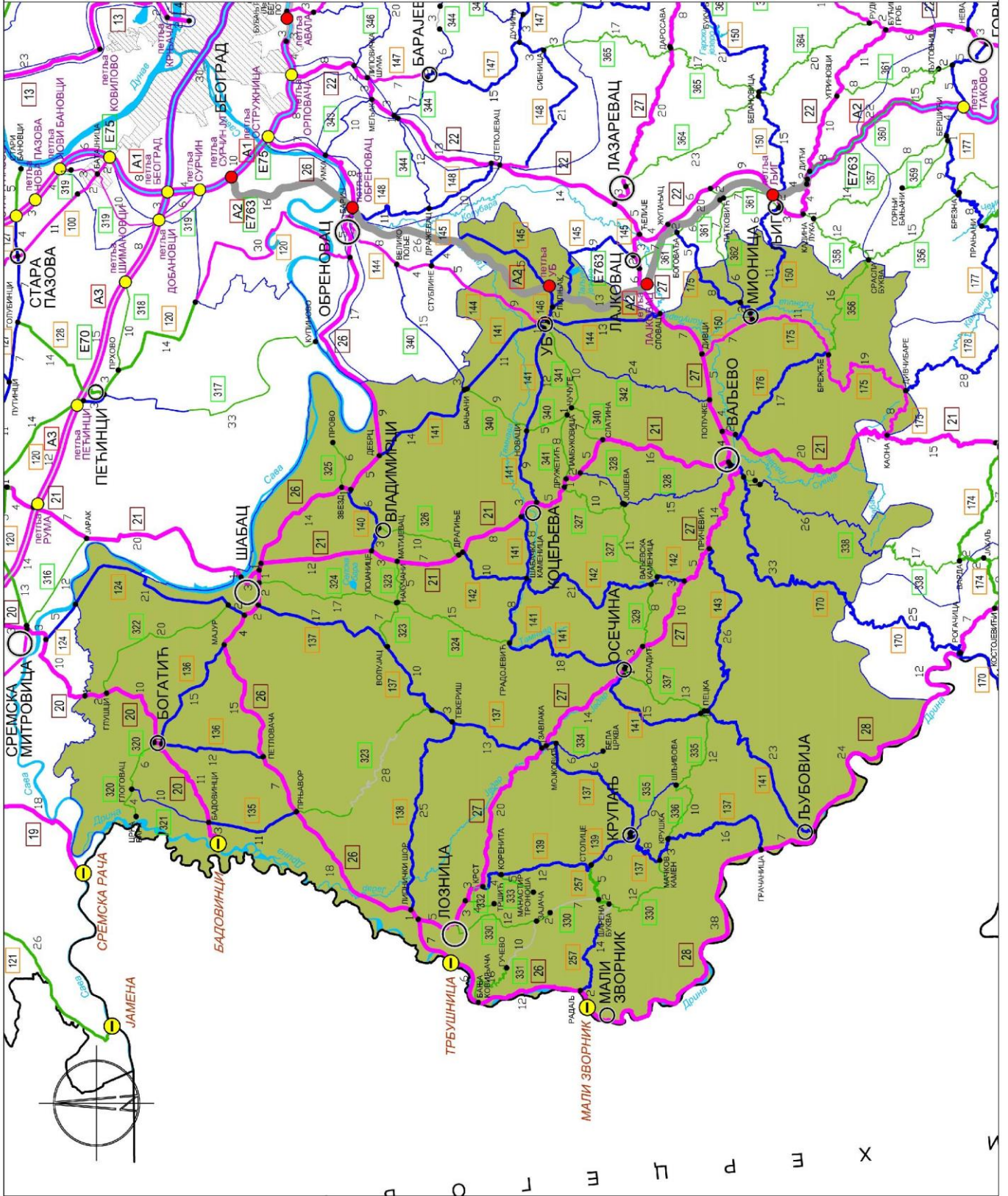
Списак полицијских станица

ПС БАРАЈЕВО	11	2816-003
ПС ВОЖДОВАЦ	11	2453-656
ПИ БЕЛИ ПОТОК	11	2813-001
ПС ВРАЧАР	11	3440-643
ПС ГРОЦКА	11	2819-001
ПО КАЛУЂЕРИЦА	11	3410-260
ПО ВРЧИН	11	8054-422
ПС ЗВЕЗДАРА	11	2403-527
ПО МИРИЈЕВО	11	3430-411
ПС ЗЕМУН	11	2811-011
ПО БАТАЈНИЦА	11	8480-322
ПО СУРЧИН	11	8440-346
ПС ЛАЗАРЕВАЦ	11	8123-458
ПС НОВИ БЕОГРАД	11	3008-014
ПО БЕЖАНИЈСКА	11	3008-018
ПС ОБРЕНОВАЦ	11	8723-948
ПО БАРИЧ	11	8700-047
ПС ПАЛИЛУЛА	11	2751-630
ПИ БОРЧА	11	2818-001
ПС РАКОВИЦА	11	2814-005
ПС САВСКИ ВЕНАЦ	11	2642-949
ПС СОПОТ	11	8251-039
ПО РАЉА	11	8257-092
ПС СТАРИ ГРАД	11	3239-731
ПС ЧУКАРИЦА	11	3003-005
ПО ЖЕЛЕЗНИК	11	3003-010
ПО СРЕМЧИЦА	11	2526-247

"Ваљево" ад - Ваљево



- I приоритет
- II приоритет
- III приоритет
- државна државна путања не у складу са државним
- општинско место
- петља
- некарафирана петља
- државна граница (граница пролаза у функцији јавног саобраћаја)
- дужина деонице



ПЗП "Ваљево" ад

Приоритети путева	Број пута	км	Деоница	од км	до км
I приоритет	20	26,628	Граница одржавања Сремпут Рума/ПЗП Ваљево (после границе АПВ (Ноћај) прва раскрсница лево) - Богатић - државна граница са Босном и Херцеговином (гранични прелаз Бадовинци - Павловића мост)	15,846	42,474
	21	91,530	Граница одржавања Сремпут Рума/ПЗП Ваљево (улаз у Шабац, пре моста на Сави, паркинг са десне стране) - Шабац - Коцељева - Ваљево - Граница ПЗП Ваљево/Пожега	68,722	160,252
	26	107,176	Граница ПЗП Београд/ ПЗП Ваљево (Ушће мост) – Шабац – Лозница – државна граница са Босном и Херцеговином (гранични прелаз Мали Зворник – мост Трбушница)	38,595	145,771
	27	94,432	Државна граница са Босном и Херцеговином (гранични прелаз Трбушница-Шепак) – Лозница – Осечина – Ваљево – Граница ПЗП Ваљево/ПЗП Београд (Словац)	0,000	94,432
	28	68,498	Мали Зворник - Љубовија - Граница ПЗП Ваљево/Путеви Ужице (место Оклетац)	0,000	68,498
	144	9,271	Граница ПЗП Београдпут/Ваљево - УБ	17,219	26,490
	150	8,114	Мионица - Дивци	90,327	98,441
	175	38,058	Мионица - Брежђе - Дивчибаре - Каона	16,722	54,780
Укупно I приоритет:		443,707			
II приоритет	124	23,277	Граница одржавања Сремпут/Ваљево (после границе АПВ, прва раскрсница лево) - Дреновац - Шабац	5,398	28,675
	135	10,523	Бадовинци - Прњавор	0,000	10,523
	136	26,462	Мајур - Богатић - Петловача	0,000	26,462
	137	87,716	Шабац - Волујац - Завлака - Бања Бадања - Крупањ - Грачаница	0,000	87,716
	138	25,497	Липнички Шор – Текериш	0,000	25,497
	139	22,038	Крст - Корените - Крупањ	0,000	22,038
	140	9,107	Звезд – Владимирци – Лојанице	0,000	9,107
	141	120,677	Дебрц – Бањани – УБ – Новаци – Коцељева – Шабачка Каменица – Доње Црниљево – Осечина – Гуњаци – Пецка - Љубовија	0,000	120,677
	142	35,403	Драгиње - Шабачка Каменица – Ваљевска Каменица – веза са државним путем ИБ-27	0,000	35,403
	143	25,990	Причевић – Пецка	0,000	25,990
	144	14,514	УБ - Словац	26,490	41,004
	145	22,222	Граница Београдпут/ПЗП Ваљево (мост на Тамнави) – Бргуле – Липњак - Паљуви - Граница ПЗП Ваљево/ПЗП Београд	4,618	26,840
146	1,685	УБ – Липњак	0,000	1,685	

	150	11,453	Граница ПЗП Београд/ПЗП Ваљево (Горња Топлица) - Мионица	78,874	90,327
	170	34,959	Ваљево - Поћута - Граница ПЗП Ваљево/Ужице (Дебело Брдо)	0,000	34,959
	175	9,565	Граница ПЗП Београд/Ваљево - Мионица	7,157	16,722
	176	17,165	Ваљево - Богдановића Брдо	0,000	17,165
	257	10,071	Радаљ - Радаљска Бања	0,000	10,071
	321	10,051	Глоговац - Бадовинци	0,000	10,051
	328	22,321	веза са државним путем 21 - Гола Глава - Ваљево	0,000	22,321
	334	6,382	Мојковић - Бела Црква	0,000	6,382
	335	9,445	Крупањ - Шљивова	0,000	9,445
	338	20,801	Ваљево - Лелић - Граница ПЗП Ваљево/Пожега	2,892	23,693
	340	2,576	Граница Београдпут/ПЗП Ваљево (Вукићевица) – Бањани	14,934	17,510
	342	23,514	Ваљево (Иверак) – Караула - Уб	0,000	23,514
	362	5,794	Маљевић - Граница ПЗП Ваљево/Београдпут	0,000	5,794
Укупно II приоритет		609,208			
III приоритет	257	10,641	Шарена Буква (Мачков Камен) - Столице	10,071	20,712
	320	10,653	Богатић - Глоговац - Црна Бара - државна граница са Босном и Херцеговином	0,000	10,653
	322	19,510	Глушци - Мачвански Причиновић - Шабац (веза са државним путем 124)	0,000	19,510
	323	25,235	Прњавор - Чокешина	0,000	7,133
			Вољујац - Синошевић - Накучани - Матијевац - веза са државним путем 21	22,144	40,246
	324	32,323	Шабац (веза са државним путем 26) - Накучани - Доње Црниљево	0,000	32,323
	325	5,641	Прово - Звезд - веза са државним путем 26	0,000	5,641
	326	10,486	Владимирци - Крнуле - Драгиње	0,000	10,486
	327	21,532	Коцељева (веза са државним путем 21) - Ваљевска Каменица	0,000	21,532
	329	8,175	веза са државним путем 27 - Осладић - веза са државним путем 142	0,000	8,175
	330	26,358	Лозница - Зајача - Шарена буква - Мачков камен - веза са државним путем 137	0,000	13,892
				20,604	33,070
	331	12,537	Бања Ковиљача - Гучево - Зајача	0,000	12,537
	332	3,577	веза са државним путем 27 - Жеравија - Тршић	0,000	3,577
	333	4,568	Корените - Манастир Троноша	0,000	4,568
	335	11,880	Шљивова - веза са државним путем 141	9,445	21,325
	336	9,994	Пецка - Крушка	0,000	9,994
	337	6,775	Осечина - Пецка	0,000	6,541
				12,495	12,729
	338	6,654	Ваљево - Лелић - Граница ПЗП Ваљево/Пожега	0,000	1,772
23,693				28,575	
340	20,180	Бањани - Новаци - Памбуковица - Слатина	17,510	37,690	

	341	18,744	Уб - Памбуковица - веза са државним путем 21	0,000	18,744
	356	16,321	Брежђе - Граница ПЗП Ваљево/Чачак	0,000	16,321
Укупно III приоритет		281,784			
Укупно ПЗП "Ваљево" ад		1.334,699			

ШТАБ ЗИМСКЕ СЛУЖБЕ

Назив организације		
Презиме и име	телефон	Мобилни телефон
Штаб зимске службе ПЗП „Ваљево“ ад – Ваљево М. Глишића број 94 Е-маил адреса на коју ће се слати налози штаба ЗС: pilotpzpva@yahoo.com		
Вељко Мојсиловић, руководилац штаба	014/221-486	060/831-01-64
Сава Јовановић, заменик руководиоца штаба	014/224-401	060/831-00-68
Александар Поповић, члан		060/831-02-10
Милорад Јовановић, члан		060/831-00-25
Јасмин Гарибовић, члан	014/224-620	060/831-00-90

ПУНКТ	ТЕЛЕФОН	МОБ.ТЕЛЕФОН	ОДГОВОРНО ЛИЦЕ
Ваљево	014/244-848	060/831-00-47	Небојша Југовић
Осечина	014/451-151	060/831-01-02	Иван Јаћимовић
Крупањ	015/581-079	060/831-01-06	Владимир Грујанић
Љубовија	015/561-852	060/831-01-08	Драган Васић
Шабац	015/344-594	060/831-00-56	Мирослав Симић
Дуваниште	015/274-390	060/831-00-53	Ненад Јокић
Лозница	014/873-157	060/831-01-13	Дејан Илић
Коцељева	015/556-034	060/831-00-93	Марина Васић
Уб	014/410-832	060/831-00-78	Гордана Ненадовић
Мионица	014/342-11-37	060/831-00-59	Петровић Радмила
Дивчибаре	014/277-308	060/831-00-79	Севић Зоран

Руководилац Одељења одржавања и заштите путева, Београд ЈП "Путеви Србије"
Слободан Басурић, дипл.грађ.инж. (тел. 060/8310-124)

Одговорни Надзорни орган за територију Колубаре, Мачве и Мионице
Небојша Сибиновић- дипл.грађ.инж. (тел. 060/831-02-48)

Надзорни орган за територију **Колубаре**
ПЗП"Ваљево"а.д.- **Слађан Митић**, дипл.грађ.инж. (тел. 060/831-01-80)

Надзорни орган за територију **Мачве**
ПЗП"Ваљево"а.д.- **Андреа Марјановић**, грађ.инж. (тел. 060/831-01-07)

Надзорни орган за територију **Мионице**
ПЗП"Ваљево"а.д.- **Игор Вјештица**, дипл.грађ.инж. (тел. 064/122-40-26)

ЛОКАЦИЈЕ КРИТИЧНИХ МЕСТА

	Ознака пута	Деоница	Напомена
1	ИБ-21	Ваљево – Каона км 144+300 – 149+500	успон, завејавање
2		Слатина - Ваљево км 121+000 – 128+000	успон
3	ИБ-27	Осечина – Причевић км 57+000 – 60+000	успон, завејавање
4	ПА-170	Ваљево – Дебело Брдо км 22+000 – 35+000	успон, завејавање
5	ПА-137	Бања Бадања – Завлака км 39+000 – 41+000	успон, завејавање
6	ПА-139	Коренита-Крст км 2+500 – 3+500 Крупањ – Коренита км 14+500 – 16+500	успон, завејавање
7	ПА-141	Коцељева-Новаци км 45+000 – 47+000 Пецка – Љубовија км 98+000 – 108+000	успон успон, завејавање
8	ПА-143	Причевић – Пецка км 9+000 – 20+000	успон, завејавање
9	ИБ-338	Ваљево – Повленска коса км 0+000 – 28+960	успон, завејавање
10	ПА-137	Крупањ – Мачков Камен км 61+000 – 76+000	успон, завејавање
11	ПА-257	Радаљска бања- Ш. Буква км 6+500 – 21+500	успон, завејавање
	Ознака пута	Деоница	Напомена
12	ИБ-27	Крст- Завлака км 11+000 – 12+500	успон, завејавање
13	ПА-141	Дебрц- Уб км 1+000 – 4+000 км 7+500 – 8+500	успон
14	ИБ-21	Коцељева- Слатина км 107+575 – 109+125 км 115+900 – 117+500 км 118+750 – 119+900 Драгиње- Коцељева км 99+300 – 101+300	успон завејавање
15	ИБ-26	Шабац – Миокус км 43+450 – 44+000 км 58+260 – 59+110 км 60+700 – 61+150 км 64+410 – 64+800	успон, завејавање
16	ПА-137	Шабац- Бања Бадања	успон, завејавање

		км 8+500 – 9+500 км 20+000 – 21+000 км 24+000 – 28+000	
17	ПА-144	Уб – Мургаш км 30+000 – 32+000	успон
18	ПА-145	Уб-Бргуле км 24+000 – 26+000 км 28+000 – 30+000	успон
19	ПА-175	Мионица – Богдановића брдо км 16+772 – км 28+163	успон, завејавање
20	ПА-175	Богдановића брдо – Дивчибаре км 28+163 – 54+780	успон, завејавање
21	ПБ-330	Лозница-Зајача км 11+000 – 12+500	успон, завејавање

ЛОКАЦИЈЕ НАМЕЊЕНЕ ЗА ЗАУСТАВЉАЊЕ И ПАРКИРАЊЕ ВОЗИЛА

Локације намењене за заустављање и дислоцирање возила када је то неопходно ради интервенција на путевима при делимичном или потпуном прекиду саобраћаја

Редни број	Број пута	Деоница	Опис локације
1	ИБ-21	Слатина – Ваљево Ваљево - Подбукови	Трећа трака Слатина км 119+450 – 119-960 Трећа трака Дивље брдо км 129+720 – 130+560 код Дуката, десна трака, км 142+500 Бачевци, лева трака, км 149+500
2	ИБ-27	Осечина – Причевић (Каменичко брдо)	Железнички паркинг км 60+000 лево
3	ПА-170	Ваљево – Дебело брдо	Стара траса-Змајевац км 12+400 лево
4	ПА-141	Пецка – Љубовија	Пецка, км 98+000-98+500, десна трака Љубовића, км 108+000- 108+500, лева трака
5	ИБ-26	Лозница (улаз) – Бања Ковиљача	Проширење на обилазници око Лознице ИБ 26, км 118+394 – 131+409
6	ИБ-27	Лозница - Жеравија	Пункт Лозница, км 6+750
7	ПА-144	Уб - Уб (обилазница)	Сточна пијаца на Убу, км 27+000
8	ИБ-21	Коцељева – Слатина	Треће траке на успонима км 107+575 – 109+125 км 115+900 – 117+500 км 118+750 – 119+900 паркинг на км 106+900- 106+975 паркинг на км 108+120- 108+225

		Драгиње - Слатина	паркинг на км 108+850-108+915, десно паркинг на км 111+175-111+260, лево паркинг на км 114+225-114+310, десно паркинг на км 115+275-115+365, лево МЗ Драгиње км 96+100-96+500
Редни број	Број пута	Деоница	Опис локације
9	ИБ-26	Шабац - Миокус	Бензинска пумпа км 59+250 – 59+420
10	IIА-137	Шабац- Бања Бадања	Текериш 2 проширење км 27+400 – 27+500
11	I-26	Шабац- Ушће	Паркинг Трансфер км 63+060 – 63+150
12	IIА-175	Богдановића брдо-Дивчибаре	Паркинг на Богдановића брду, км 28+180

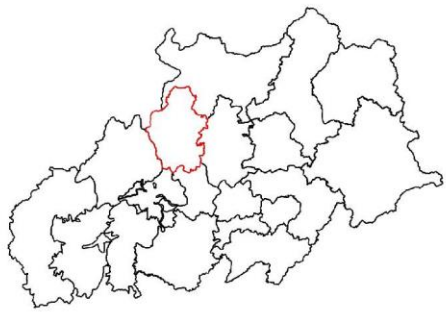
СПИСАК ПОЛИЦИЈСКИХ СТАНИЦА

ПС МАЛИ ЗВОРНИК – централа	15	471-192
ПС ВЛАДИМИРЦИ – централа	15	513-135
ПО Дебрц - дежурна служба	15	7517-077
ПС КОЦЕЉЕВА – централа	15	556-102
ПС ЉУБОВИЈА – централа	15	661-737
ПС КРУПАЊ – централа	15	682-928
ПО Завлака - дежурна служба	15	692-458
ПС БОГАТИЋ - централа	15	7786-114
ПО Лешница - дежурна служба	15	840-265
ПС ЛОЗНИЦА - централа	15	874-060
ПС МИОНИЦА-дежурна служба	14	3421-122
ПС ОСЕЧИНА-дежурна служба	14	451-039
ПС УБ-дежурна служба	14	411-122
СПИ Лозница - централа	15	875-201
СГП Бадовинци - дежурна служба	15	425-656
СГП Мали Зворник, ГП Нови Мост	15	470-311

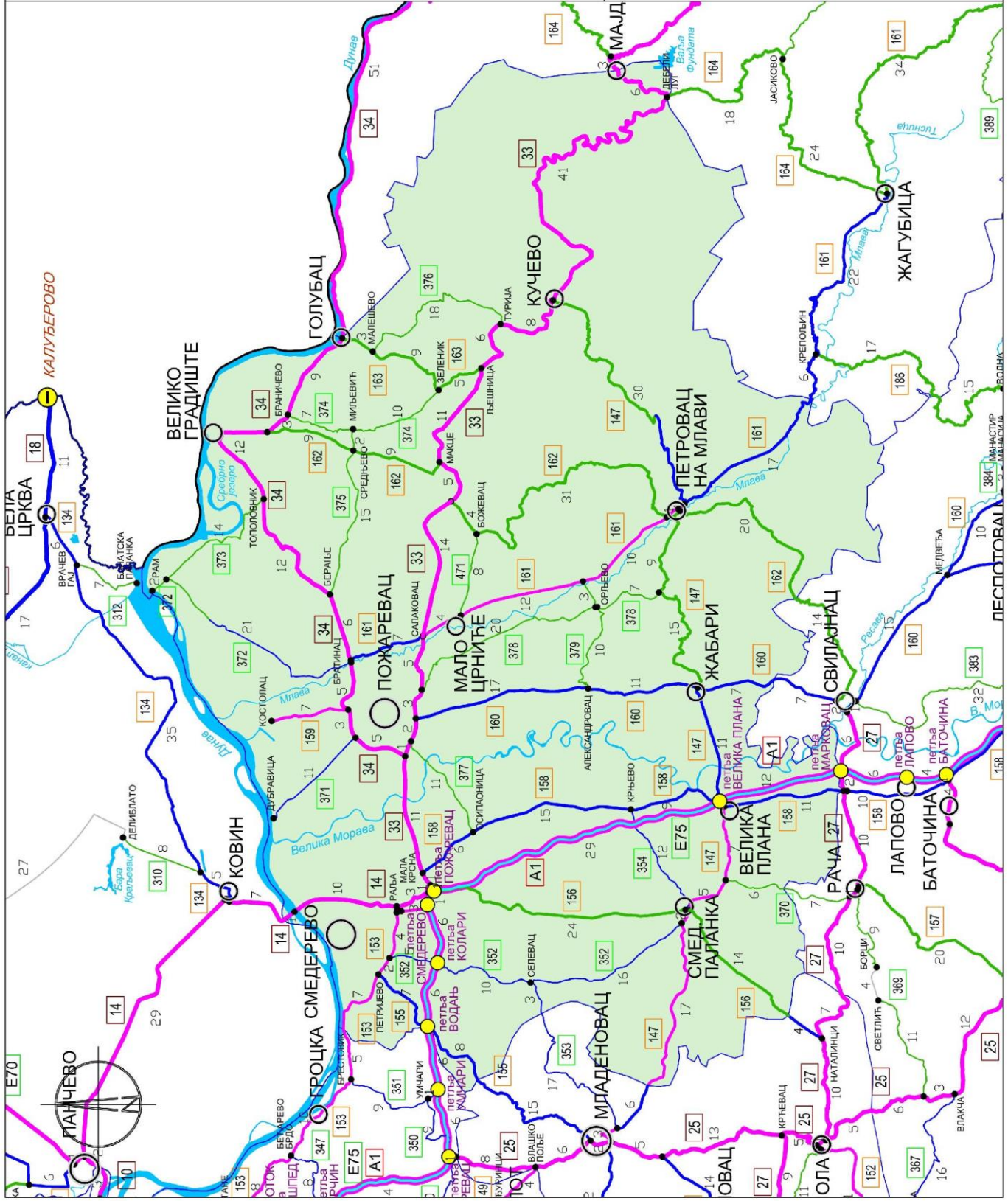
"Пожаревац" д.о.о. - Пожаревац

- ПЗП "ПОЖАРЕВАЦ" А.Д. -

Одржавање путева IА реда
- СРБИЈА/АУТОПУТ Д.О.О.



- I приоритет
- II приоритет
- III приоритет
- државни државни путеви не улажу у одржавање
- општинско место
- - петља
- државна граница (гранични прелаз у функцији јавног саобраћаја)
- | - дужина деонице



ПЗП "Пожаревац" д.о.о.

Приоритети путева	Број пута	км	Деоница	од км	до км
I приоритет	14	15,575	Мост на Дунаву - Раља 33 – веза са државним путем I В 33 - пре моста на Дунаву (пре границе АПВ), раскрсница пре надвожњака Раскрсницу одржава ПАНЧЕВО	35,309	50,884
	33	116,482	веза са државним путем А1 - Пожаревац - Кучево - Мајданпек (граница са територијом ПЗП „Зајечар“ мост на уласку у Мајданпек)	0,000	116,482
	34	55,922	Пожаревац - Велико Градиште - Голубац - Граница ПЗП Пожаревац/Зајечар	0,000	55,922
	147	31,035	Граница ПЗП Београд/ПЗП Пожаревац (Ковачевац) - Смедеревска Паланка - Велика Плана	56,818	87,853
	147	0,766	Петровац на Млави (раскрсница улица Српских Владара и Јована Шербановића) - Петровац на Млави (раскрсница улица Српских владара и Мелнички пут)	124,310	125,076
	153	17,207	Граница Београдпут/ПЗП Пожаревац - Петријево - Раља - веза са државним путем А1	22,810	40,017
	159	7,390	Пожаревац - Костолац	0,000	7,390
	161	27,450	Салаковац - Мало Црниће - Петровац на Млави	7,390	34,840
Укупно I приоритет:		271,827			
II приоритет	147	12,256	Велика Плана - Жабари	87,853	100,109
	147	10,000	Петровац на Млави (раскрсница улица Српских владара и Мелнички пут) - Мелница	125,076	135,076
	155	15,383	Петријево - Граница ПЗП Пожаревац/ПЗП Београд (Дубона)	0,000	15,383
	158	41,843	Мала Крсна - Велика Плана - Граница ПЗП Пожаревац/ПЗП Крагујевац (Марковац)	0,000	41,843
	160	34,519	Пожаревац - Жабари - Граница ПЗП Пожаревац/ПЗП Крагујевац (Породин)	0,000	34,519
	161	7,390	Братинац - Салаковац	0,000	7,390
	161	17,163	Петровац на Млави - Мало Лаоле - Граница ПЗП Пожаревац/Зајечар	34,840	52,003
	352	30,958	веза са државним путем 153 - Колари - Селевац - Смедеревска Паланка	0,000	30,958
	353	3,294	Граница ПЗП Београд/Пожаревац (Велика Крсна) - Селевац	16,689	19,983
	354	11,729	Смедеревска Паланка - Крњево	0,000	11,729
	371	10,971	Пожаревац (веза са државним путем 34) - Дубравица	0,000	10,971
	372	15,866	Кличевац - Братинац	7,318	23,184
Укупно II приоритет		211,372			

III приоритет	147	24,201	Жабари - Петровац на Млави (раскрсница улица Српских Владара и Јована Шербановића))	100,109	124,310
	147	19,804	Мелница - Кучево	135,076	154,880
	156	40,231	Раља - Смедеревска Паланка - Граница ПЗП Пожаревац/ПЗП Београд (Клока)	0,000	40,231
	162	72,083	Велико Градиште - Макце - Божевац - Рановац - Петровац на Млави - Табановац - Граница ПЗП Пожаревац/Крагујевац	0,000	72,083
	163	16,687	Голубац - Зеленик - Љешница	0,000	16,687
	370	5,905	веза са државним путем 147 - Граница ПЗП Пожаревац/Крагујевац	0,000	5,905
	372	7,318	Рам (Дунав) - Рам - Кличевац	0,000	7,318
	373	13,604	Рам - Тополовник	0,000	13,604
	374	16,379	Браничево - Миљевић - Зеленик	0,000	16,379
	375	16,730	Берање - Средњево - Миљевић	0,000	16,730
	376	17,801	Малешево - Ракова Бара - Турија	0,000	17,801
	377	10,897	Пожаревац (веза са државним путем 33) - Осипаоница	0,000	10,897
	378	27,134	Пожаревац (веза са државним путем 33) - Велико Село - Орљево - Велики Поповац - веза са државним путем 147	0,000	27,134
	379	13,205	Александровац - Орљево - веза са државним путем 161	0,000	13,205
	471	7,866	Мало Црниће - Божевац	0,000	7,866
Укупно III приоритет		309,845			
Укупно ПЗП "Пожаревац" д.о.о.		793,044			

ШТАБ ЗИМСКЕ СЛУЖБЕ

Назив организације	Број телефона	
Презиме и име	Радно место	Мобилни
Штаб зимске службе ПЗП «Пожаревац» д.о.о. – Пожаревац Тел 012 /221 177 Трг Радомира Вујовића бб Е-маил адреса на коју ће се слати налози штаба ЗС: zimska.sluzba@pzp-pozarevac.com		
Жељко Луковић, руководиоца штаба	012 221-177	069/847-20-81
Милош Ивановић, заменик руководиоца штаба	012 440-011 лок.129	069/847-20-54
Марио Ђорђевић, секретар	012 440-011 лок.112	069/847-20-82
Горан Пешић, члан	012 440-011 лок.115	069/847-20-46
Дарко Костић, члан	012 440-011 лок.114	069/847-20-58
Ивошевић Саво, члан	012 522-170 лок.103	069/847-20-31

ПЗП "ПОЖАРЕВАЦ" д.о.о.- Пожаревац

територија: Пожаревац, Смедерево, Велико Градиште, Кучево, Петровац на Млави, Велика Плана, Смедеревска Паланка

ПУНКТ	ТЕЛЕФОН	ОДГОВОРНО ЛИЦЕ	
Пожаревац	012/ 221-177	Мијајловић Саша	069/847-20-17
Кучево	012/ 440-029	Путановић Зоран	069/847-20-96
Петровац на Млави	012/ 440-027	Паприца Милан	069/847-20-43
Велика Плана	026/ 516-223	Првуловић Драган	069/847-21-29
Смедеревска Паланка	026/ 240-981	Миловановић Златан	069/847-20-49
Смедерево	026/ 462-29-58	Тошковић Предраг	069/847-20-47
Велико Градиште	012/ 440- 025	Радисављевић Жарко	069/847-20-44

Одговорни надзорни орган – **Миле Станковић**, дипл. грађ.инж. (тел. 069/847-20-16)

Помоћни надзорни орган – **Миле Младеновић** (тел 069 847-20-60)

Помоћни надзорни орган – **Бранка Ђаковачки** (тел 069 847 21 31)

ЛОКАЦИЈЕ КРИТИЧНИХ МЕСТА

ПУНКТ ПОЖАРЕВАЦ	Ознака пута	Деоница	Напомена
1.	I Б 33	Мост на реци Млави – испред Салаковца	Опасна кривина, појава поледице на мосту
2.		Шапинско брдо	Могућност појаве поледице
3.		Забрега - Божевац	Зона изненадног завејавања
4.		Моравски мост	Могућност појаве поледице
5.	I Б 34	Братинац – Берање (Долови)	Зона изненадног завејавања
6.		Мост на реци Млави (Пожаревац – Братинац)	Опасна кривина, појава поледице на мосту
7.	II Б 372	Излаз из Кличевца	Висок успон
8.		Кличевац -Речица	Зона изненадног завејавања
9.	II Б 379	Александровац - Орљево	Зона изненадног завејавања, висок успон
10.	II Б 378	Пожаревац - Орљево	Опасне кривине, местимична поледица

ПУНКТ СМЕДЕРЕВО	Ознака пута	Деоница	Напомена
1.	I Б 14	Мост на реци Дунав	Појава поледице на мосту
2.		Од моста на Дунаву до II Липске рампе	Зона изненадног завејавања
3.		Липска рампа – Раља (код Железаре)	Зона изненадног завејавања
4.		Раља – Н.Р. Пожаревац	Зона изненадног завејавања
5.	II А 153	Орешац – петља Орешац	Зона изненадног завејавања
6.		Обилазница око Смедерева	Зона изненадног завејавања
7.	II А 155	Укрштање са путем II А 153 - Дубона	Зона изненадног завејавања
8.	II А 156	Добри До - Раља	Зона изненадног завејавања, опасне кривине, појава поледице
9.	II А 158	М.Крсна – Крњево	Зона изненадног завеја-вања, појава поледице
10.	II Б 352	Укрштање са путем II А 153 - Селевац	Зона изненадног завејавања, појава поледице

ПУНКТ СМЕДЕРЕВСКА ПАЛАНКА	Ознака пута	Деоница	Напомена
1.	II А 147	Ковачевац – С.Паланка	Зона изненадног завејавања
2.	II А 156	С.Паланка – Добри До	Зона изненадног завејавања
3.	II Б 354	Крњево – С.Паланка	Зона изненадног завејавања
4.	II А 156	С.Паланка - Клока	Зона изненадног завејавања
5.	II Б 352	Селевац – С.Паланка	Зона изненадног завејавања
6.	II Б 353	Селевац – Велика Крсна	Зона изненадног завејавања

ПУНКТ ВЕЛИКО ГРАДИШТЕ	Ознака пута	Деоница	Напомена
1.	I Б 34	Усије - Винце	Зона изненадног завејавања због кошаве
2.		Кусићки крак	Зона изненадног завејавања због кошаве
3.		Излаз из В.Градишта према Куману	Зона изненадног завејавања због кошаве
4.		Врањевац	Велики успон- клизав коловоз
5.		Мајиловац - Сираково	Зона изненадног завејавања због кошаве
6.		Сираково - Берање	Зона изненадног завејавања због кошаве
7.	II Б 372	Речица -Рам	Зона изненадног завејавања због кошаве
8.	II Б 373	Затоње - Рам	Зона изненадног завејавања због кошаве
9.		Бискупље - Затоње	Зона изненадног завејавања због кошаве
10.	II А 162	Чешљева бара - Макце	Зона изненадног завејавања због кошаве
11.	II Б 375	Берање - Љубиње	Зона изненадног завејавања због кошаве
12.		Снеготин -Житковица	Зона изненадног завејавања због кошаве

ПУНКТ КУЧЕВО	Ознака пута	Деоница	Напомена
1.	IБ 33	Диван - Макце	Зона изненадног завејавања због кошаве
2.		Бресничко брдо	Висок успон
3.		Раброво - Мустапић	Зона изненадног завејавања због кошаве
4.		Љешница - Сена	Зона изненадног завејавања због кошаве
5.		Каона - Кучево	Зона изненадног завејавања због кошаве
6.		Волујски крст	Висок успон
7.		Од Волујског до Мајданпека	Осулине, нон-стоп снег на коловозу
8.	II А 147	Кучајна - Мелница	Снег,лед.зона изненадног завејавања, висок успон
9.	II Б 376	Турија –Ракова бара	Снег,лед.зона завејавња
10.	II А 163	Љешница - Зеленик	Снег и лед
11.	II А 162	Диван - Кула	Снег,лед.зона изненадног завејавања

ПУНКТ ПЕТРОВАЦ НА МЛАВИ	Ознака пута	Деоница	Напомена
1.	II A 161	Мало Црниће – Рашанац (В.Село-Рашанац)	Зона изненадног завејавања
2.		Петровац – Горњак (правац после Стамнице)	Зона изненадног завејавања
3.		Петровац – Горњак (Горњачка клисура)	Зона изненадног завејавања
4.	II A 147	Петровац – Кучево (Мелничко брдо)	Висок успон
5.		Петровац – Кучево (улаз у Мелницу)	Висок успон
6.		Петровац – Кучево (пре скретања за Витовницу)	Висок успон
7.		Засеок Гршљане - крст	Зона изненадног завејавања, појава поледице
8.		Жабари – Бошњак (низбдица на излази из Брзохода)	Висок успон
9.		Петровац – Кучево (низбрдица на уласку у Мелницу)	Висок успон
10.		Петровац – Кучево (деоница кроз Бошњак)	Висок успон
11.		Бошњак – Петровац (потез „вучији гроб“)	Зона изненадног завејавања
12.		Бошњак – Петровац (Панково)	Висок успон
13.		Бошњак – Орњево (кроз Поповац)	Висок успон
14.	II A 162	Кула – Петровац (скретање са Стануловац)	Висок успон
15.		Петровац – Буровац (Лаолско брдо)	Висок успон
16.		Петровац – Буровац (између Лаола и Табановца)	Зона изненадног завејавања
17.		Петровац – Буровац (Буровачко брдо)	Висок успон

ПУНКТ ВЕЛИКА ПЛАНА	Ознака пута	Деоница	Напомена
1.	II A 147	С. Паланка – В. Плана	Зона изненадног завејавања
2.		В. Плана – Жабари (иза Жабарског моста)	Зона изненадног завејавања
3.		Жабари – Четереже - Брзоходе	Висок успон
4.	II A 158	Крњево	Зона изненадног завејавања
5.		Велико Орашје	Зона изненадног завејавања
6.		В. Плана – Марковац	Зона изненадног завејавања

ЛОКАЦИЈЕ ЗА ЗАУСТАВЉАЊЕ И ДИСЛОЦИРАЊЕ ВОЗИЛА

1.	I Б 34	Голубац - Пожаревац	Улаз у Врањевац – паркинг „Атлантик бензинска пумпа у Доловима Проширење за аутобуску скретање за Баре – Касидол Бензинска пумпа Жућа Петрол – излаз из В.Градишта ка Петровцу Излаз из Голупца - паркинг
2.	II А 161	Салаковац - Петровац	Ројал пумпа – плато преко пута пумпе Петровац – Горњак паркинг код бање Ждрело
3.	II А 147	Кусадак - Жабари	Плочевица – Кусадак Бензинска пумпа водике проширење Бензинска пумпа у Жабарима
4.	I Б 33	Пожаревац - Мајданпек	Пумпа у Раброву Проширење пута у Великој Бресници Проширење пута у Благојев камену
5.	I Б 14	Мост на Дунаву – веза са путем IA1	Проширење на Ковинском путу преко пута скретања за Шалинац – паркинг хотела Хамбург Бензинска пумпа НИС код Железаре

СПИСАК ПОЛИЦИЈСКИХ СТАНИЦА

ОПС ПОЖАРЕВАЦ	12	530-105
ПС ВЕЛИКО ГРАДИШТЕ - централа	12	662-105
ПС ГОЛУБАЦ - централа	12	678-212
ПС ЖАБАРИ - централа	12	250-101
ПС КУЧЕВО - централа	12	852-504
ПС МАЛО ЦРНИЋЕ - централа	12	280-180
ПС ПЕТРОВАЦ - централа	12	331-122
СП СМЕДЕРЕВО	26	619- 916
ПО Мала Крсна	26	731-047
ПО Колари	26	711-605
ПС ВЕЛИКА ПЛАНА - централа	26	521-161
ПО Лозовик	26	831-403
ПС СМЕДЕРЕВСКА ПАЛАНКА - централа	26	321-335
ПС СМЕДЕРЕВСКА ПАЛАНКА - ватрогасна јединица	26	321-271
ПО Селевац	26	371-150

ПЗП "Крагујевац" д.о.о. - Крагујевац

ПЗП "Крагујевац" д.о.о.

Приоритети путева	Број пута	км	Деоница	од км	до км
I приоритет	24	75,397	Баточина - Крагујевац - Равни Гај - Краљево (Камиџора)	0,000	75,397
	25	29,413	Божурња - Крагујевац	45,403	74,816
	27	30,288	Граница ПЗП Београд/Крагујевац (Ђурђево) - Рача - Свилајнац	165,753	196,041
	46	14,340	Равни Гај - Бумбарево Брдо - Граница ПЗП Крагујевац/Чачак	0,000	14,340
Укупно I приоритет:		149,438			
II приоритет	158	69,918	Граница ПЗП Пожаревац/ПЗП Крагујевац (Марковац) - Баточина - Јагодина - Ћуприја - Параћин - Граница ПЗП Крагујевац/Крушевацпут	41,843	111,761
	160	80,737	Граница ПЗП Пожаревац/ПЗП Крагујевац (Кушиљево) - Свилајнац - Деспотовац - Ћуприја	34,519	115,256
	177	25,213	Граница ПЗП Чачак/Крагујевац (Љуљаци) - Баре - Крагујевац	83,320	108,533
	183	40,652	Крагујевац - Горња Сабанта - Рековац - Белушић - Граница ПЗП Крагујевац/Крушевац	0,000	40,652
	184	3,414	Јагодина - веза са државним путем А1	24,334	27,748
	185	21,398	Јагодина - Медвеђа (Глоговац)	0,000	21,398
	187	18,371	Граница ПЗП Крушевац/Крагујевац - Мијатовац	75,710	94,081
	367	15,570	Граница ПЗП Београд/Крагујевац - Страгари - Влакча	19,255	34,825
	385	6,918	Водна - Ресавска пећина	0,000	6,918
	386	0,141	веза са државним путем 160 - Манастир Раваница	0,000	0,141
	387	4,748	Давидовац - Поповац	0,000	4,748
	388	19,000	Грза - Сисевац - Странац - веза са државним путем 160	0,000 16,454	12,164 23,290
Укупно II приоритет		306,080			
III приоритет	157	20,025	Рача - Церовац	0,000	20,025
	162	14,434	Граница ПЗП Пожаревац/Крагујевац (Бобово) - Свилајнац	72,083	86,517
	184	24,334	Горња Сабанта - Јагодина	0,000	24,334
	186	40,763	Ћуприја - Вирине - Деспотовац - Двориште - Водна - Граница ПЗП Зајечар/Крагујевац (Крупаја)	0,000	40,763
	188	17,962	Рековац-Превешт - Граница ПЗП Крагујевац/Крушевац	0,000	17,962

	189	32,321	веза са државним путем 158 - Бресје - Лоћика - Белишић - Опарић - Граница ПЗП Крагујевац/Крушевац	0,000	32,321
	369	20,847	веза са државним путем 25 - Светлић Борци-Рача	0,000 15,275	11,475 24,647
	370	6,819	Граница ПЗП Пожаревац/Крагујевац - Бошњане - Адровац	5,905	12,724
	380	16,943	Баре - Топоница - Кнић	0,000	16,943
	381	7,198	веза са државним путем 183 - Течић - Вукмановац - Лоћика	0,000	7,198
	383	46,034	Свилајнац - Бресје - Дубока - Глоговац - Крушар - Ћуприја	0,000	46,034
	384	2,247	Деспотовац - Манастир Манасија	0,000	2,247
Укупно III приоритет		249,927			
Не одржава се у зимском периоду	369	4,880	Светлић-Борци		
	388	5,880	веза са државним путем 36 - Грза - Сисевац		
Укупно се не одржава		10,760			
Укупно приоритети ПЗП "Крагујевац" д.о.о.		705,048			
Укупно ПЗП "Крагујевац" д.о.о.		716,215			

ШТАБ ЗИМСКЕ СЛУЖБЕ

Назив организације	Број телефона	
Презиме и име	Радно место	Мобилни
Штаб зимске службе ПЗП «Крагујевац» д.о.о. Крагујевац Танаска Рајића 16 Е-маил адреса на коју ће се слати налози штаба ЗС. pzpodrzavanje@gmail.com и vbjelanovic@yahoo.com		
Живковић Љубиша, генерални директор		064/89 58 500
Бјелановић Владимир, Р.Р.Ј. „Одржавање“		064/89 58 530
Словић Милан, Р.Р.Ј. „Градња“		064/89 58 520
Миловановић Миладин, Р.Р.Ј. „Механизацја и Ремонт“		064/89 58 537
Драгоја Бокан, Р.Р.Ј. „Каменолом“, члан		064/89 58 535

ПЗП "КРАГУЈЕВАЦ" д.о.о- Крагујевац

територија: Крагујевац, Ћуприја, Деспотовац, Свилајнац, Јагодина, Белишић

ПУНКТ	ТЕЛЕФОН	ОДГОВОРНО ЛИЦЕ
Рача		Гавриловић Љубиша 064/89-58-538
Крагујевац	034/ 332 - 219	Александар Ружић 065/89-58-571
Светиња		Лаковић Миљан 064/89-58-561
Ћуприја	035/8475-433	Јовановић Жарко 064/89-58-547
Деспотовац	035/ 611 - 538	Џиганковић Златко 064/ 89 58 556
Свилајнац	035/ 312 - 330	Живић Зоран 064/ 89 58 563
Белишић	035/ 713 - 122	Цветановић Милош 065 /31 31 587
Равни Гај	034/591-380	Ерић Бранислав 064/89-58-509
Равна Река	035/627-539	Јовановић Милан 06/89-58-579

Одговорни надзорни орган – **Зоран Милисављевић**, дипл.грађ.инж. (тел. 064/8958-515)

Помоћни надзорни орган – **Зоран Суботић**, дипл.грађ.инж. (тел.063/308-747)

ЛОКАЦИЈЕ КРИТИЧНИХ МЕСТА

	Ознака пута	Деоница	Напомена
1	I Б-24	Никшићко брдо	Зона изненадног завејавања
2		Превој Вучковица	Зона изненадног завејавања
3	I Б-25	Превој Светиња	Зона изненадног завејавања
4	II А-160	Свилајнац	Мост на В.Морави
5	II А-182	мост на Гружанском језеру	
6	II А-183	Превој Горња Сабанта	Зона изненадног завејавања
7	II А-183	Липар	Успон,Зона завејавања
8	II А-157	Превој Висак	Велики успон и зона завејавања
9	II А-177	Думача	Велики успон и зона завејавања
10	II А-186	Превој Сладаја,Пањевац	Велики успон и зона завејавања
11	II А-160	Сењски рудник	Велики успон и зона завејавања

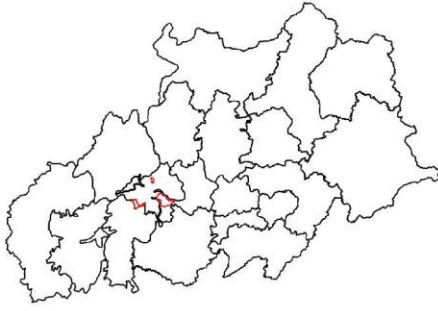
ЛОКАЦИЈЕ НАМЕЊЕНЕ ЗА ЗАУСТАВЉАЊЕ И ДИСЛОЦИРАЊЕ ВОЗИЛА

Редни број	Број пута	Деоница	Опис локације
1	I Б-24	Рогот-Крагујевац	Паркинг код хотела Кошута; Паркинг код Баточине на 5+500, Излаз из Крагујевац (зауствна трака)
2	I Б-24	Крагујевац-Краљево	Трећа трака; Паркинг Хотела „ЕУРО ГАЈ“
3	I Б-25	Божурња-Крагујевац	Паркинг код Божурњске чесме; Паркинг код кафане „ПЕСНИК“
4	II А-157	Рача-Церовац	Паркинг код комбината „СОБОВИЦА“

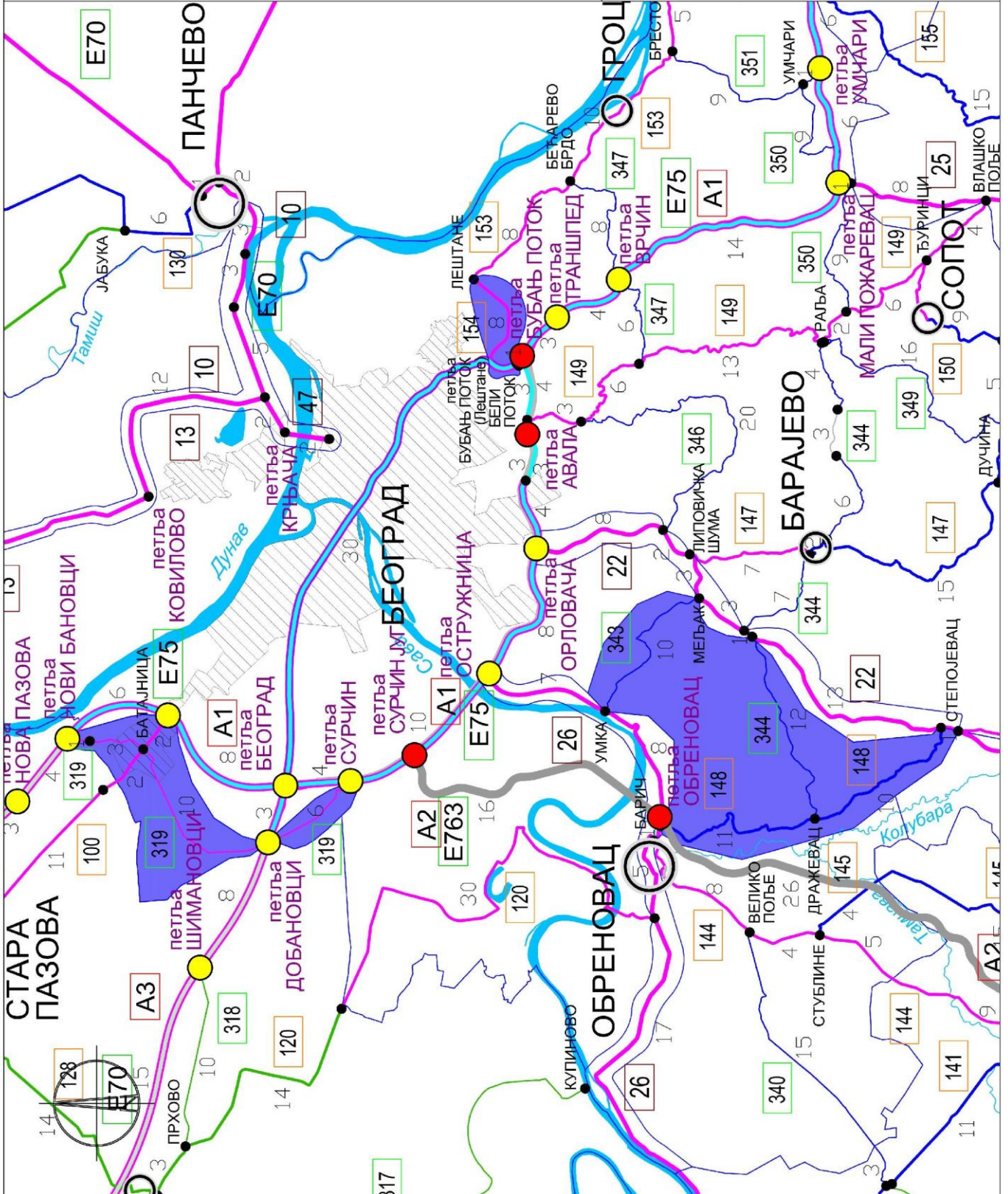
Списак полицијских станица

ПС АРАНЂЕЛОВАЦ - дежурна служба	34	569-171
ПС АРАНЂЕЛОВАЦ - централа	34	724-981
ПС ТОПОЛА - дежурна служба	34	811-122
ПС ТОПОЛА - централа	34	569-433
ПС БАТОЧИНА - дежурна служба - централа	34	569-453
ПС ЛАПОВО - дежурна служба - централа	34	569-469
ПС КНИЋ - дежурна служба - централа	34	510-122
ПС РАЧА - дежурна служба - централа	34	569-486
ПС ЋУПРИЈА	35	8871-092
ПС ПАРАЋИН	35	561-105
ПС РЕКОВАЦ	35	841-10-50
ПС ДЕСПОТОВАЦ	35	611-036
ПС СВИЛАЈНАЦ	35	312-340

"Магистрала" ад - Београд



- I приоритет
- II приоритет
- III приоритет
- државни државни путеви на утврђеном одржавању
- општинско место
- петља
- некараџина петља
- дужина деонице



**"Магистрала" ад Београд
- територија централне Србије -**

Приоритети путева	Број пута	км	Деоница	од км	до км
I приоритет	100	5,468	Граница одрж. Сремпут /Магистрала (чвор 10017) - петња Батајница (чвор 122)	175,316	180,784
	154	7,524	Лештане - Бубањ Поток	0,000	7,524
	319	20,694	Петља Нови Бановци - Петља Сурчин	0,000	20,694
Укупно I приоритет:		33,886			
II приоритет	148	20,325	Барич - Мислођин - Дражевац - Степојевац	0,000	20,325
	343	9,813	Умка - Велика Моштаница - Мељак	0,000	9,813
	344	11,778	Дражевац - Мељак	0,000	11,778
Укупно II приоритет:		41,916			
Укупно "Магистрала" ад Београд		75,802			

ШТАБ ЗИМСКЕ СЛУЖБЕ

Магистрала а.д. Београд	Број телефона	
	Радно место	Мобилни
Презиме и име		
Небојша Башчаревић дипл.инж.грађ. Руководилац штаба	011/2696-499	062/293-523
Никола Јоксимовић дипл.инж.грађ. Заменик руководиоца штаба	011/2696-499	063/444-590
Саша Зарић, члан штаба	011/2696-499	063/444-620
Миливоје Вучковић, члан штаба	011/2696-499	063/565-174
Небојша Стошић, члан штаба	011/2696-499	063/241-794
Зоран Илић, члан штаба	011/2696-499	063/444-390
Штаб зимске службе АД «Магистрала» - Београд 11 070 Нови Београд, ул. Тошин бунар бр.198 Е-маил адреса: zimskasluzba@magistrala.rs		

ПУНКТ	ТЕЛЕФОН	МОБИЛНИ ТЕЛЕФОН	ОДГОВОРНО ЛИЦЕ
Орловача	063/396-361	063/396-361	Милован Милуновић
Тошин бунар	063/396-366	063/396-366	Миливоје Вучковић
Бубањ поток	060/4101170	060/4101170	Милош Јаковљевић

Главни надзорни орган: Љубиша Станојевић, дипл.инж.грађ. 064/83-16-444
Помоћни надзорни орган: Војислав Дробац, грађ.инж. 060/84-02-538
Бојан Ћосић, дипл.инж.грађ. 063/88-43-790

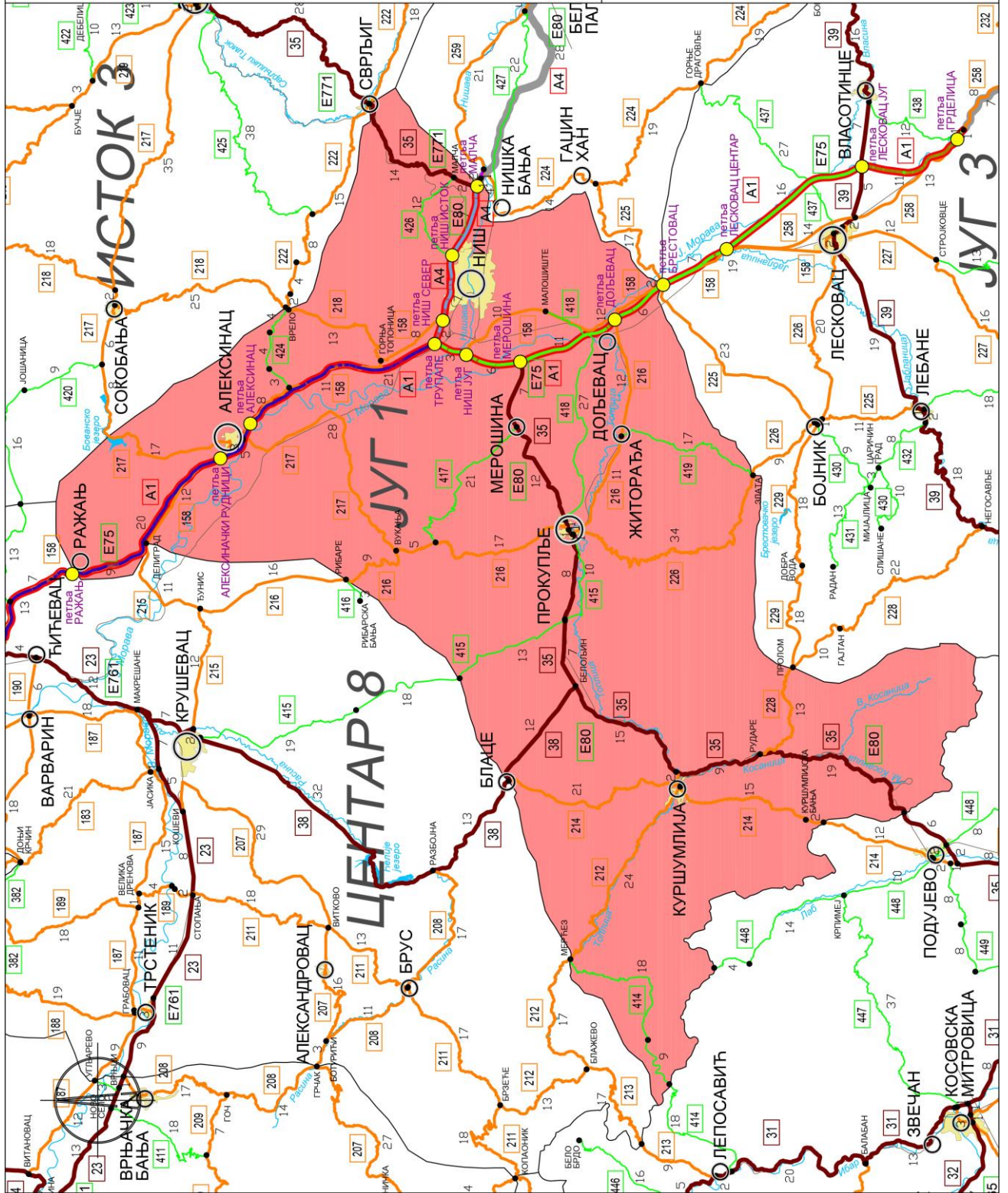
TRACE SRBIJA AD NIŠ
ТЕРИТОРИЈА ЈУГ 1 (Ј1)

МРЕЖА ДРЖАВНИХ ПУТЕВА
по секторима за одржавање путева
- СЕКТОР ЈУГ 1 -

Категорија путев	Дужина (km)
IB	106.960
IIA	302.058
IB	136.362
Укупно	549.380



- државни пут IА реда
- државни пут IБ реда
- државни пут IIА реда
- државни пут IIБ реда
- неистражен државни пут IА реда
- неистражен државни пут IБ, IIА и IIБ реда
- привремена деоница државног пута
- општинско место
- петља
- неистражена петља
- дужина деонице



TRACE SRBIJA AD NIŠ

територија ЈУГ 1 (Ј1)

Државни путеви категорије А

Број пута	Путни правац, назив деонице	км
IB35	Сврљиг (Попшица) – Малча	16,907
IB35	Аутопут (петља Мерошина) – адм. линија АП КиМ (Мердаре)	79,936
IB38	Блаце – Белољин	12,117
IIA158	Горња Топоница - петља Ниш север	7,950
IIБ426	петља Ниш исток – Малча	11,655
Укупна дужина путева категорије А:		128,565

Државни путеви категорије Б

Број пута	Путни правац, назив деонице	км
IIA158	Ражањ (веза А1) – Горња Топоница Петља Ниш југ - Брестовац	67,271
IIA216	Рибаре – Вукања	9,486
IIA216	Прокупље - петља Дољевац	23,768
IIA217	Вукања - Граница Ј1/ИЗ	45,250
IIA218	Врело (Гојмановац) - Горња Топоница	13,460
Укупна дужина путева категорије Б:		159,235

Државни путеви категорије Ц

Број пута	Путни правац, назив деонице	км
IIA212	Мерћез – Куршумлија	26,383
IIA214	Блаце – Куршумлијска бања	36,776
IIA216	Вукања - Прокупље	21,725
IIA226	Прокупље (Житорађа) - Злата	33,674
IIA228	Рударе – Пролом	10,266
IIБ414	Мерћез - Штава - адм. линија АП КиМ	17,761
IIБ415	Горња Бресница - Прокупље (Ђуковац)	23,161
IIБ417	Мерошина – Клисурица	21,207
IIБ418	Прокупље (Орљане) - Малошиште	27,026
IIБ419	Житорађа – Злата	17,130
IIБ424	Доњи Крупац – Врело	6,712
Укупна дужина путева категорије Ц:		241,821

Укупна дужина путева категорије А+Б+Ц:	529,621
---	----------------

ШТАБ ЗИМСКЕ СЛУЖБЕ

Назив организације	Број телефона	
Штаб зимске службе TRACE SRBIJA AD NIŠ Генерала Транијеа 13а Е-маил адреса: trace.serbia@tracebg.com		
Презиме и име	Радно место	Мобилни
Предраг Спасов, руководиоц штаба	Неизвршни директор	060/6009298
Славољуб Крстић, заменик руководиоца штаба	Одговорни руководиоца радова	060/6009603
Зоран Стоичков, члан штаба	Директор механизације	060/6004135
Драшко Кандић, члан штаба	Административни директор	060/6009105
Влада Јанковић, члан штаба	Руководилац јединице интерне контроле	060/6009142
Слободан Јаковљевић, члан штаба	Шеф надзорништва Ниш	060/6009138
Милутин Ђоровић, члан штаба	Шеф надзорништва Прокупље и Куршумлије	060/6009153

ПУНКТ	ТЕЛЕФОН	МОБ.ТЕЛЕФ.	ОДГОВОРНО ЛИЦЕ
Ниш	060 600 9108	060 600 9138	Слободан Јаковљевић
Алексинач	060 600 9529	060 600 9113	Бојан Јаковљевић
Прокупље	027 339 011	060 600 9149	Милутин Ђоровић
Куршумлија	027 381 605	060 600 9186	Голуб Аврамовић

Директор пројекта – Мирко Стефановић, дипл.грађ.инж. (тел. 066/866-5009)

Помоћник предст. дир. пројекта – **Бранко Јанковић**, дипл.грађ.инж. (тел. 063/223-518)

Надзорни орган – **Ненад Тасић**, дипл.грађ.инж. (тел. 064/8897-995)

ЛОКАЦИЈЕ НАМЕЊЕНЕ ЗА ЗАУСТАВЉАЊЕ И ДИСЛОЦИРАЊЕ ВОЗИЛА

Локације намењене за заустављање и дислоцирање возила када је то неопходно ради интервенција на путевима при делимичном или потпуном прекиду саобраћаја

Редни број	Број пута	Место (локација)	Опис локације
1	ИБ-35	Улаз у Сврљиг	Бензинска пумпа НИС
2	ИБ-35	Излаз из Прокупља	Бензинска пумпа НИС
3	ИБ-35	Мала Плана	Бензинска пумпа ОКТАН МОЛ
4	ИБ-35	Рударе	Бензинска пумпа НИС
5	ИБ-35	Петља Куршумлија	Проширење
5	ИБ-38	Улаз у Блаце	Бензинска пумпа Савић петрол
6	ИБ-38	Бела земља	Напуштена бензинска пумпа
7	IIA-158	Ражањ	Бензинска пумпа НИС
8	IIA-158	Горња Топоница	Болница паркинг
9	IIA-158	Јура	Паркинг
10	IIA-158	Брестовац	Аутобуска станица
11	IIA-216	Дољевац	Бензинска пумпа НИС
12	IIA-216	Шаиновац	Бензинска пумпа
13	IIA-226	Житни поток	Проширење

ТЕЛЕФОНИ ДЕЖУРНИХ СЛУЖБИ ПОЛИЦИЈСКИХ СТАНИЦА НА ТЕРИТОРИЈИ

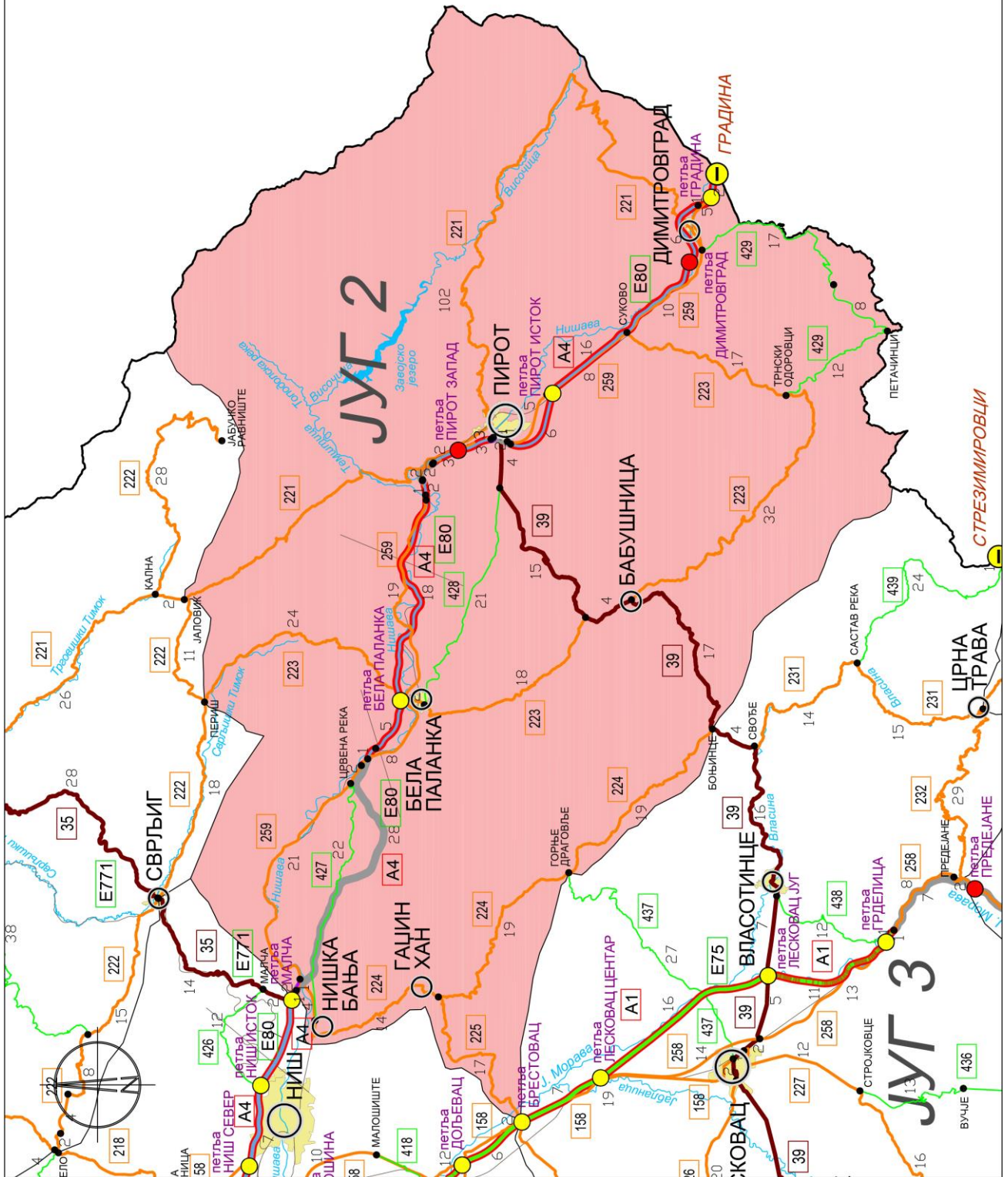
Станица	Адреса	Позивни	Телефон
Ниш	Наде Томић 1	018	527 767
Алексинач	Кнеза Милоша 146	018	557 501
Ражањ	Страхиње Симоновића 1	037	841 108
Сврљиг	Хаџићева 3	018	821 025
Мерошина	Цара Лазара 7	018	489 14 79
Дољевац	Николе Тесле бб	018	810 122
Житорађа	Светосавска 15	027	362 833
Прокупље	Таткова 32	027	324 499
Блаце	Карађорђева 18	027	370 257
Куршумлија	Свете Ане бб	027	380 200

TRACE SRBIJA AD NIŠ
Територија ЈУГ 2 (J2)

Категорија пута	Дужина (km)
IB	41.281
IIA	360.930
IIB	80.755
Укупно	482.966



- државни пут IА реда
- државни пут IБ реда
- државни пут IIA реда
- државни пут IIB реда
- неистражен државни пут IА реда
- неистражен државни пут IБ, IIA и IIB реда
- привремена деоница државног пута
- општинско место
- петља
- неистражена петља
- државна граница (гранични пролази у функцији јавног саобраћаја)
- дужина деонице



TRACE SRBIJA AD NIŠ територија ЈУГ 2 (J2)

Приоритети путева	Број пута	km	Деоница	Од км	До км
А категорија	IB 39	41.281	Пирот - Боњинце	0+000	41+281
	IIA224	3.734	Ниш-Н.Бања-Гаџин Хан	0+000	3+734
	IIA 259	37.430	Ниш-Н.Бања-Чифлик	2+000	39+430
		29.294	Пирот-Градина	62+089	91+383
Укупно А категорија:		111.739			
Б категорија	IIA 221	46.034	Јаловик-Планинарски дом	28+620	74+654
Укупно Б категорија:		46.034			
Ц категорија	IIA 221	55.542	Планинарски дом- Димитровград	74+654	130+196
	IIA 223	92.701	Периш-Суково	0+000	92+701
	IIA-224	52.864	Гаџин Хан-Боњинце	3+734	56+598
	IIA-225	17.326	Гаџин Хан-Брестовац (З.Т.)	0+000	17+326
	IIБ 427	22.133	Нишка Бања-Цревна Река	0+000	22+133
	IIБ 428	20.814	Бела Паланка-Садиков Бунар	0+000	20+814
	IIБ 429	17.438	Димитровград-Скрвеница	0+000	17+438
		11.620	Петачинци-Трнско Одоровце	26+188	37+808
Укупно Ц категорија:		290.438			
Укупно TRACE SRBIJA AD NIŠ територија ЈУГ 2 (J2)		448.211			

ШТАБ ЗИМСКЕ СЛУЖБЕ

Назив организације	Број телефона	
Штаб зимске службе TRACE SRBIJA AD NIŠ Генерала Транијеа 13а Е-маил адреса trace.serbia@tracebg.com		
Презиме и име	Радно место	Мобилни
Предраг Спасов, руководилац штаба	Извршни директор	060 600 9298
Николић Зоран, заменик руководиоца штаба	Технички директор	060 600 9103
Зоран Стоичков, члан штаба	Директор механизације	060 600 4135
Драшко Кандић, члан штаба	Административни директор	060 600 9105
Славољуб Миљковић, члан штаба	Руководилац јединице интерне контроле	060 600 9254

ПУНКТ	ТЕЛЕФОН	МОБ.ТЕЛЕФ.	ОДГОВОРНО ЛИЦЕ
Ниш	060 600 9108	060 600 9138	Слободан Јаковљевић
Пирот	010 318 355	060 600 9147	Иван Стевановић
Долац	018 485 7137	060 600 9148	Никола Станковић
Бабушница	060 600 9183	060 600 9520	Радослав Стојановић

Директор пројекта – **Мирко Стефановић**, дипл.грађ.инж. (тел. 066/866-5009)

Помоћник пред. дир. пројекта – **Владимир Стојковић**, дипл.грађ.инж. (тел. 069/110-7953)

Надзорни орган – **Ђорђе Миладиновић**, дипл.грађ.инж. (тел. 062/801-08-22)

ЛОКАЦИЈЕ НАМЕЊЕНЕ ЗА ЗАУСТАВЉАЊЕ И ДИСЛОЦИРАЊЕ ВОЗИЛА

Локације намењене за заустављање и дислоцирање возила када је то неопходно ради интервенција на путевима при делимичном или потпуном прекиду саобраћаја

Редни број	Број пута	Деоница	Опис локације
1	ИБ-39	Превој Крушка	Проширење
2	IIA-221	Село Темска	Проширење
3	IIA-224	Марина Кутина	Проширење
4	IIA-224	Скретање за Драговље	Бензинска пумпа
5	IIA-259	Просек	Паркинг
6	IIA-259	Сићево	Бензинска пумпа
7	IIA-259	Сопот	Паркинг
8	IIA-259	Б.Поље Суково	Паркинг
9	IIA-259	Градиште	Паркинг

ТЕЛЕФОНИ ДЕЖУРНИХ СЛУЖБИ ПОЛИЦИЈСКИХ СТАНИЦА НА ТЕРИТОРИЈИ

Станица	Адреса	Позивни	Телефон
Ниш	Наде Томић 1	018	527 767
Бела Паланка	Српских владара 7	018	855 019
Пирот	Јеврејска 17	010	342 126
Димитровград	Балканска 81	010	361 105
Бабушница	Саше Ивковића 9	010	385 016
Гаџин Хан	Гаџин Хан бб	018	861 279

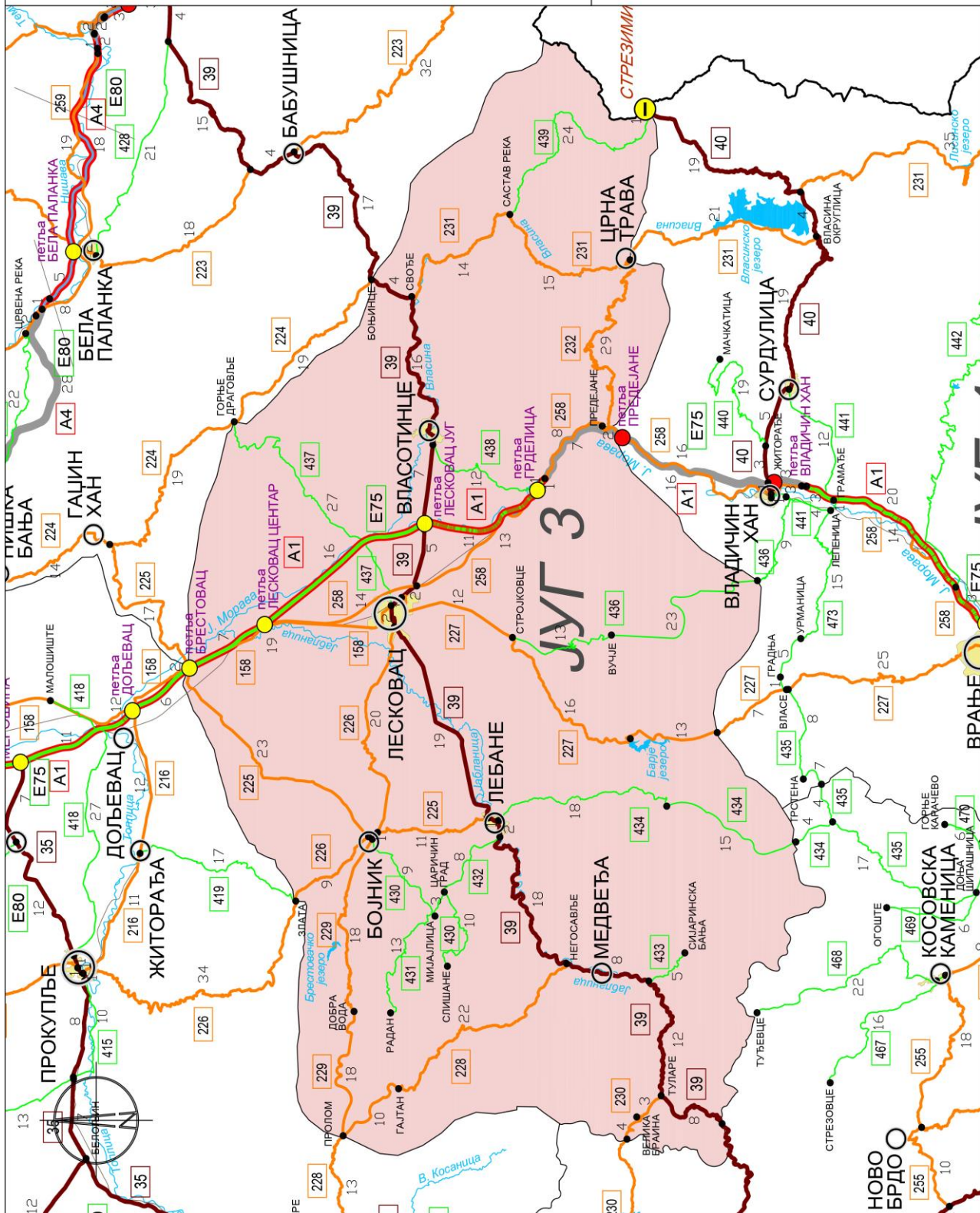
TRACE SRBIJA AD NIŠ

Територија Југ 3 (Ј3)

Категорија пута	Дужина (km)
IB	104.536
IIA	295.148
IIB	179.622
Укупно	579.307



- државни пут IА реда
- државни пут IБ реда
- државни пут IIА реда
- државни пут IIБ реда
- неаграфичан државни пут IА реда
- неаграфичан државни пут IБ, IIА и IIБ реда
- привремена деоница државног пута
- општинско место
- петља
- неаграфична петља
- државна граница (првобитни прелаз у функцији јавног саобраћаја)
- Дужина деонице



TRACE SRBIJA AD NIŠ територија ЈУГ 3 (ЈЗ)

Категорије одржавања	Број пута	км	Деоница	од км	до км
Категорије одржавања А	IB39	104,400	Боњинце- адм. линија АП КиМ (Мутиводе)	41,281	145,681
	IIA-258	38,178	Печењевце - Предејане (веза са А1)	0,000	38,178
Укупно категорија одржавања А		142,578			
Категорије одржавања Б	IIA-158	19,450	Брестовац - Лесковац	201+872	221+322
	IIA-225	34,718	Брестовац - Лебане	17+326	52+044
	IIA-226	29,166	Злата - Лесковац	23+674	62+840
	IIA-229	18,000	Бојник - Добра Вода	0+000	18+000
	IIA-231	28,967	Свође - Црна Трава	0+000	28+967
	IIБ-433	4,930	Маћедонце - Сијаринска Бања	0+000	4+930
Укупно категорија одржавања Б		135,231			
Категорије одржавања Ц	IIA-227	27,958	Лесковац - Барје	0+000	27+958
	IIA-228	21,896	Гајтанска врата - Негосавље	23+616	45+512
	IIA-230	2,897	Туларе - Велика Браина	0+000	2+897
	IIA-232	29,289	Предејане - Црна Трава	0+000	29+289
	IIБ-430	21,701	Бојник - Слишане	0+000	21+701
	IIБ-431	13,028	Мијајлица - Радан	0+000	13+028
	IIБ-432	7,987	Царичин Град - Лебане	0+000	7+987
	IIБ-434	17,920	Лебане - Гагинце	0+000	17+920
	IIБ-436	13,219	Стројковце - Вучје	0+000	13+219
	IIБ-437	26,907	Лесковац - Горње Драговље	0+000	26+907
	IIБ-438	12,152	Власотинце - Ораовица	0+000	12+152
	IIБ-439	23,756	Састав Река - Стрезимировци	0+000	23+756
Укупно категорија одржавања Ц		218,710			
УКУПНО TRACE SRBIJA AD NIŠ ЈУГ 3 (ЈЗ)		496,519			

ШТАБ ЗИМСКЕ СЛУЖБЕ TRACE SRBIJA AD NIŠ

Назив организације	Број телефона
Презиме и име	Мобилни
Штаб зимске службе TRACE SRBIJA AD NIŠ Генерала Транијеа 13а Е-маил адреса на коју ће се слати налози штаба ЗС: zimska.srb@tracebg.com	
Предраг Спасов, дипл.грађ.инж.,Неизвршни директор, Руководилац штаба	060/600 92 98

Слободан Јанковић, дипл.граф.инж.,Заменик руководиоца штаба ЈУГ 3	060/600 41 31
Зоран Стоичков, дипл.инж.маш., Руководилац механизације, члан штаба	060/600 41 35
Горан Златановић, дипл.граф.инж., Руководилац интерне контроле ЈУГ 3, члан штаба	060/600 41 39
Никола Митков ,тех.друмског саоб.Руководилац орган.производње ЈУГ 3,члан штаба	060/600 41 90
Драган Ковинић, Грађевински техничар ЈУГ 3, члан штаба	060/600 41 70

ПУНКТ	ТЕЛЕФОН	МОБ.ТЕЛЕФОН	ОДГОВОРНО ЛИЦЕ
ЛЕСКОВАЦ	016 / 252 824	060/600 41 91	Јовић Часлав
ЛЕБАНЕ	016 / 845 768	060/600 42 49	Вељовић Александар
БОЈНИК	016 / 821 194	060/600 41 72	Здравковић Славољуб
ЦРНА ТРАВА	016 / 811 402	060/600 42 57	Јовић Милош

Директор пројекта – Мирко Стефановић, дипл.граф.инж. (тел. 066/866 50 09)

Помоћник предста.дир.пројекта – Миле Милосављевић , дипл.граф.инж. (тел. 062/21 50 14)

Надзорни орган – Драгиша Ранђеловић, дипл.граф.инж. (тел. 062/801 08 62)

ЛОКАЦИЈЕ НАМЕЊЕНЕ ЗА ЗАУСТАВЉАЊЕ И ДИСЛОЦИРАЊЕ ВОЗИЛА

Локације намењене за заустављање и дислоцирање возила када је то неопходно ради интервенција на путевима при делимичном или потпуном прекиду саобраћаја

Редни број	Број пута	Деоница	Опис локације
1	II А 258	Мала Копашница	
2	I Б 39	Туларе	
3	II А 158	Брестовац - Липовица	
4	II А 226	Миланово - Белановце	
5	II А 231	Свође	
6	II А 225	Бојник - Брестовац	Бензинска пумпа Бојник

ТЕЛЕФОНИ ДЕЖУРНИХ СЛУЖБИ ПОЛИЦИЈСКИХ СТАНИЦА НА ТЕРИТОРИЈИ

Станица	Адреса	Позивни	Телефон
е-маил адреса	portparolpupa@mup.gov.rs		
Лесковац		016	200-221
Лебане		016	843-122
Црна Трава		016	811-311

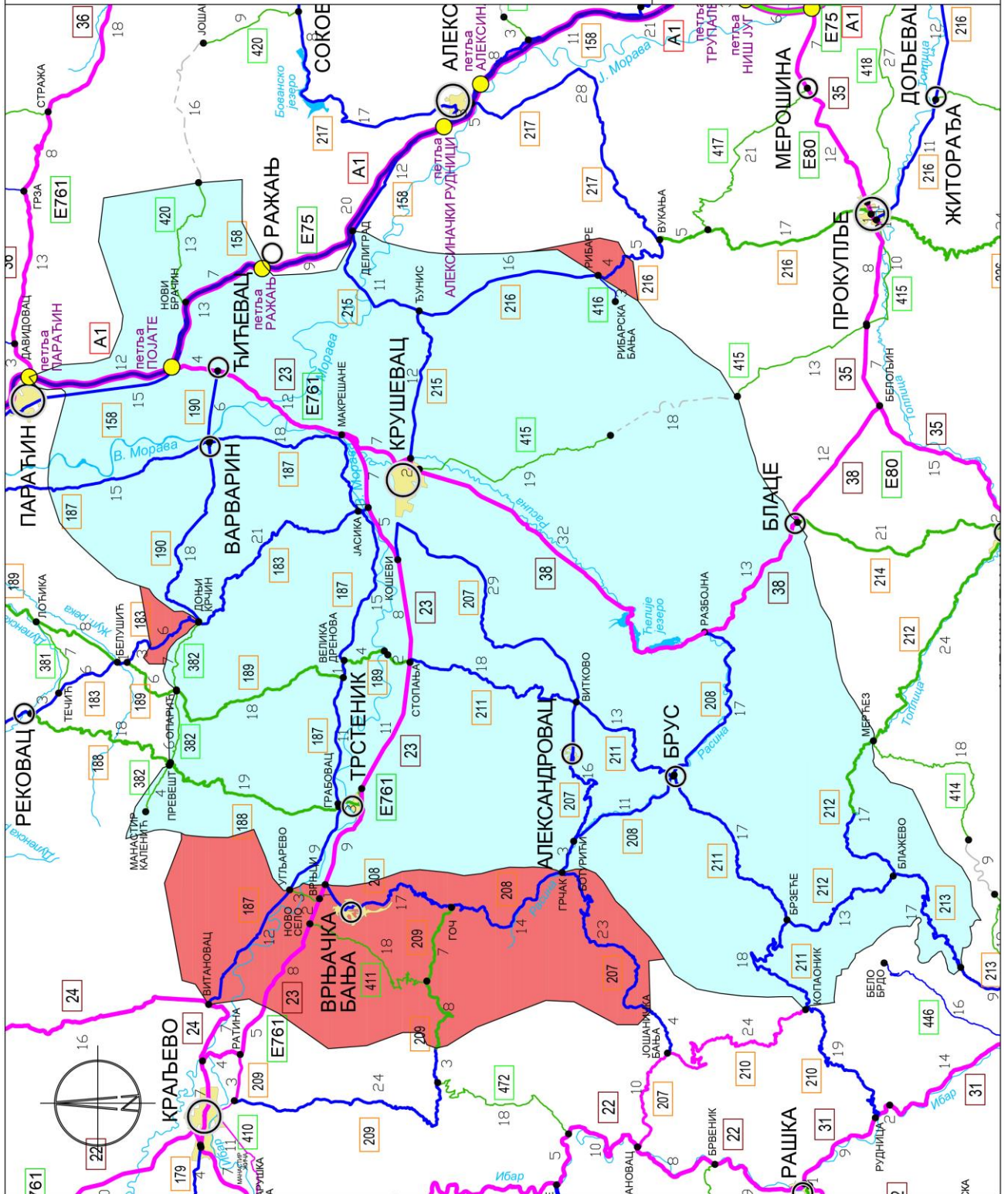
"Крушевацпут" АД – Крушевац
Стари уговор

**ЦЕНТАР 8 - "Крушевацпут" АД
територија по новом
и старом уговору**

- "Крушевацпут" АД
(стари уговор)

- "Крушевацпут" АД
територија ЦЕНТАР 8
(нови уговор)

- I приоритет
- II приоритет
- III приоритет
- државна државна путевна на улазу у одређено
- општинско место
- путља
- државна граница
(гранични пролази у функцији јавног саобраћаја)
- дужина доннице



АД "Крушевацпут"

Приоритети путева	Број пута	км	Деоница	од км	до км
I приоритет	23	11,541	Врњци-Вранеши	56,199	67,740
Укупно I приоритет:		11,541			
II приоритет	158	3,870	Дреновац-Нови Брачин	111,678	115,548
	183	5,300	Почетак деонице (граница са ПЗП Крагујевац) - Д. Крчин (Варварин)	40,984	46,284
	187	12,374	Витановац - Угљарево	0,000	12,374
	187	9,240	Варварин (Ћићевац)-Обреж – Својново	66,602	75,842
	207	22,561	Дренска клисура (граница са ПЗП Нови Пазар) -Грчак	14,900	37,461
	208	31,195	Врњци-Станишинци-Митрово Поље-Грчак	0,000	31,195
Укупно II приоритет		84,540			
III приоритет	209	15,469	Почетак деонице (граница са ПЗП Нови Пазар)-Гоч-Станишинци	30,940	46,409
	411	21,297	Угљарево - Врњци (Угљарево)-Ново Село-Гоч	0,000	21,297
Укупно III приоритет		36,766			
Укупно АД "Крушевацпут"		132,847			

ШТАБ ЗИМСКЕ СЛУЖБЕ

Назив организације	Број телефона	
	Радно место	Мобилни
Штаб зимске службе «Крушевацпут» ад - Крушевац Јасички пут бб Е-маил адреса на коју ће се слати налози штаба ЗС: zimskakrusevacput@gmail.com		
Небојша Башчаревић, генерални директор - руководилац штаба зимске службе	037/424-999	062 / 770-858
Раичевић Драгоје- заменик руководиоца штаба зимске службе	037/424-999	063 / 697-689
Видаковић Игњат, оперативни руководилац штаба зимске службе	037/440-456	063 / 682-822
Станојевић Дејан, заменик оперативног руководиоца штаба зимске службе	037/440-456	063/106-95-17
Марко Марковић – члан штаба зимске службе	037/422-971	063/772-674
Симоновић Драган – заменик члана штаба зимске службе	037/422-971	063 / 649-488

АД "КРУШЕВАЦПУТ" - Крушевац

територија: Крушевац, Трстеник, Брус, Копаоник, Александровац

ПУНКТ	ТЕЛЕФОН	МОБ.ТЕЛЕФОН	ОДГОВОРНО ЛИЦЕ
Шеф пункта Крушевац	037/ 422 - 971	063 / 649-503	Мићуновић Милан
Шеф пункта Копаоник	037/ 478-444	062 / 807-37-43 063 / 106-9525	Мирјана Радојковић, (Драган Савић)
Шеф пункта Трстеник	037/ 714 - 484	063 / 649-503	Мићуновић Милан
Шеф пункта Брус	037/825 - 116	062 / 807-37-43 063 / 106-9525	Мирјана Радојковић , (Драган Савић)
Шеф пункта Александровац	037/ 759-577	063 / 106 - 9502	Бонџић Саша

Одговорни надзорни орган – **Дејан Весић**, дипл.грађ.инж. (тел.063/619-770)

Е-маил: **dejan.vesic74@yahoo.com**

ЛОКАЦИЈЕ КРИТИЧНИХ МЕСТА

	Ознака пута	Деоница	Напомена
1	IIA – 183	Доњи Крчин – крај деонице	Зона изненадног завејавања
2	IIA – 207	Козница-Караула -Јелакци	Зона изненадног завејавања

ЛОКАЦИЈЕ НАМЕЊЕНЕ ЗА ЗАУСТАВЉАЊЕ И ДИСЛОЦИРАЊЕ ВОЗИЛА

Локације намењене за заустављање и дислоцирање возила када је то неопходно ради интервенција на путевима при делимичном или потпуном прекиду саобраћаја

Напомена: На основу договора саобраћајну полицијску испоставу Крушевац, централни пункт обавештава на достављене бројеве телефона из плана о делимичном или потпуном прекиду саобраћаја.

СПИ Крушевац на основу свог плана врши заустављање, преусмерење и дислоцирање возила.

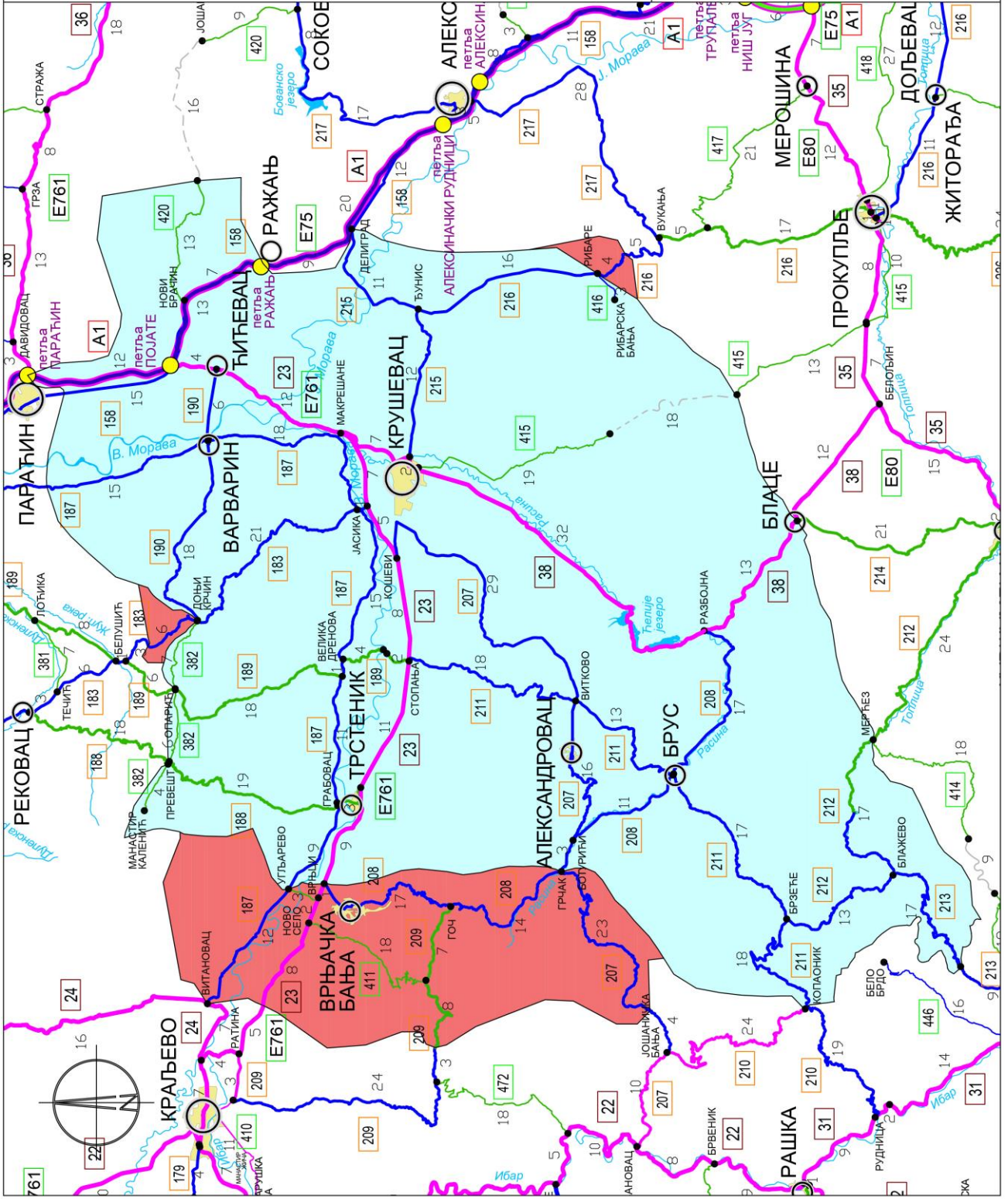
ТЕЛЕФОНИ ДЕЖУРНИХ СЛУЖБИ ПОЛИЦИЈСКИХ СТАНИЦА НА ТЕРИТОРИЈИ „КРУШЕВАЦПУТ“ АД

Станица	Адреса	Позивни	Телефон
е-маил адреса	portparopuks@mup.gov.rs saobracajnapolicija.ks@mup.gov.rs		
Централа	Стевана Синђелића бр.1	037	442-087
ПС Крушевац	Стевана Синђелића бр.1	037	427-459
ПС Ћићевац	Карађорђева бр100	037	811-079 811-649
ПС Брус	Краља Петра I бр.120	037	825-162 825-092
ПС Варварин	Слободе бр.13	037	787-138 787-122
ПС Трстеник	Доктора Миловановића бр.22	037	712-593
ПС Врњачка бања	Београдска бб	036	611-122
ПС Копаоник	Копаоник бб	036	5471-092

"Крушевацпут" АД – Крушевац
Територија ЦЕНТАР 8 (Ц8)



- I приоритет
- II приоритет
- III приоритет
- државна државна путања не у складу са одребама
- општинско место
- путља
- државна граница (равнини прелази у функцији јавног саобраћаја)
- дужина деонице



**"Крушевацпут" ад
територија Центар 8 (Ц8)**

Приоритети путева	Број пута	км	Деоница	од км	до км
А приоритет	23	56,177	Петља Појате - Крушевац - Трстеник - Врњци	0,000	56,177
	38	53,836	Макрешане (кружни ток) - Крушевац - Равни - Јанкова клисура (Ловачка кућа) - Блаце	0,000	53,836
Укупно А приоритет:		110,013			
Б приоритет	158	7,523	Нови Брачин-Ражањ (веза са А1)	117,508	125,031
	183	22,208	Д. Крчин (Опарић) -Крушевац (Јасика - кружни ток)	46,284	68,492
	187	54,228	Угљарево - Велика Дренова - Јасика - Варварин (Ћићевац)	12,374	66,602
	189	24,824	Стопања - Опарић	32,321	57,645
	190	24,204	Доњи Крчин - Варварин - Ћићевац	0,000	24,204
	207	47,752	Крушевац (Кошеви)- Александровац - Грчак	85,213	37,461
	208	27,755	Ботурић - Брус - Разбојна	58,950	31,195
	211	66,693	Стопања - Витково – Брус - Брзеће - Граница ПЗП Крушевац/Нови Пазар	0,000	66,693
	212	29,520	Брзеће - Блажево - Мерћез	0,000	29,520
	213	17,056	Блажево - административна линија АП Косово и Метохија (Лепосавић)	0,000	17,056
	215	24,566	Крушевац - Ђунис - Делиград	0,000	24,566
	216	15,710	веза са државним путем 215 - Каоник - Рибаре (граница ПЗП Крушевац/Ниш)	0,000	15,710
	382	17,904	Доњи Крчин (Опарић) -Манастир Каленић	0,000	17,904
	416	2,784	Рибаре - Рибарска бања	0,000	2,784
Укупно Б приоритет		382,727			
Ц приоритет	188	22,696	Трстеник - Превешт	17,962	40,658
	415	18,741	Крушевац - Велики Јастребац - Јастребац (Славујево брдо) крај изграђеног дела	0,000	18,741
	420	12,724	Нови Брачин-Грабово	0,000	12,724
Укупно Ц приоритет		54,161			
Укупно "Крушевацпут" ад		546,901			

ШТАБ ЗИМСКЕ СЛУЖБЕ

Назив организације	Број телефона	
	Презиме и име	Радно место
Штаб зимске службе «Крушевацпут» ад - Крушевац Јасички пут бб Е-маил адреса на коју ће се слати налози штаба ЗС: zimskakrusevacput@gmail.com		
Небојша Башчаревић, генерални директор - руководиоца штаба зимске службе	037/424-999	062 / 770-858
Раичевић Драгоје- заменик руководиоца штаба зимске службе	037/424-999	063 / 697-689
Видаковић Игњат, оперативни руководиоца штаба зимске службе	037/440-456	063 / 682-822
Станојевић Дејан, заменик оперативног руководиоца штаба зимске службе	037/440-456	063/106-95-17
Марко Марковић – члан штаба зимске службе	037/422-971	063/772-674
Симоновић Драган – заменик члана штаба зимске службе	037/422-971	063 / 649-488

"КРУШЕВАЦПУТ" ад - Крушевац

територија: Крушевац, Трстеник, Брус, Копаоник, Александровац

ПУНКТ	ТЕЛЕФОН	МОБ.ТЕЛЕФОН	ОДГОВОРНО ЛИЦЕ
Шеф пункта Крушевац	037/ 422 - 971	063 / 649-503	Мићуновић Милан
Шеф пункта Копаоник	037/ 478-444	062 / 807-37-43 063 / 106-9525	Мирјана Радојковић, (Драган Савић)
Шеф пункта Трстеник	037/ 714 - 484	063 / 649-503	Мићуновић Милан
Шеф пункта Брус	037/825 - 116	062 / 807-37-43 063 / 106-9525	Мирјана Радојковић, (Драган Савић)
Шеф пункта Александровац	037/ 759-577	063 / 106 - 9502	Бонџић Саша

Одговорни надзорни орган – **Дејан Весић**, дипл. грађ. инж. (тел. 063/619-770)

Е-маил: dejan.vesic74@yahoo.com

ЛОКАЦИЈЕ КРИТИЧНИХ МЕСТА

	Ознака пута	Деоница	Напомена
1	IB – 38	Златари – Мајдево – Равни – крај деонице	Зона изненадног завејавања
2	IIA – 183	Залоговац – Доњи Крчин	Зона изненадног завејавања
3	IIA – 207	Бановац – Сињевац	Зона изненадног завејавања
4	IIA – 211	Брзеће – Копоник	Зона изненадног завејавања

ЛОКАЦИЈЕ НАМЕЊЕНЕ ЗА ЗАУСТАВЉАЊЕ И ДИСЛОЦИРАЊЕ ВОЗИЛА

Локације намењене за заустављање и дислоцирање возила када је то неопходно ради интервенција на путевима при делимичном или потпуном прекиду саобраћаја

Напомена: На основу договора саобраћајну полицијску испоставу Крушевац, централни пункт обавештава на достављене бројеве телефона из плана о делимичном или потпуном прекиду саобраћаја.

СПИ Крушевац на основу свог плана врши заустављање, преусмерење и дислоцирање возила.

ТЕЛЕФОНИ ДЕЖУРНИХ СЛУЖБИ ПОЛИЦИЈСКИХ СТАНИЦА НА ТЕРИТОРИЈИ „КРУШЕВАЦПУТ“ АД

Станица	Адреса	Позивни	Телефон
е-маил адреса	portparopuks@mup.gov.rs saobracajnapolicija.ks@mup.gov.rs		
Централа	Стевана Синђелића бр.1	037	442-087
ПС Крушевац	Стевана Синђелића бр.1	037	427-459
ПС Ћићевац	Карађорђева бр100	037	811-079 811-649
ПС Брус	Краља Петра I бр.120	037	825-162 825-092
ПС Варварин	Слободе бр.13	037	787-138 787-122
ПС Трстеник	Доктора Миловановића бр.22	037	712-593
ПС Врњачка бања	Београдска бб	036	611-122
ПС Копоник	Копоник бб	036	5471-092

**STRABAG д.о.о. – огранак ПЗП "Зајечар" –
Зајечар
(Стари уговор)**

STRABAG д.о.о. - огранак ПЗП "Зајечар"

Приоритети путева	Број пута	км	Деоница	од км	до км
I приоритет	33	84,249	Граница ПЗП Пожаревац/Зајечар (Мајданпек) - Неготин - државна граница са Бугарском (гранични прелаз Мокрање)	116,482	200,731
	34	109,102	Граница ПЗП Пожаревац/Зајечар (Голубац) - Доњи Милановац - Поречки мост - веза са државним путем 35	55,922	165,024
	35	129,284	граница РУМ/СРБ (брана ХЕ Ђердап 1)- Вратарница	0,000	129,284
	36	96,397	Параћин - Бољевац - Зајечар - државна граница са Бугарском (гранични прелаз Вршка Чука)	0,000	96,397
	37	40,247	Селиште - Бор - Зајечар	0,000	40,247
	165	7,592	Зајечар - Звездан	63,564	71,156
Укупно I приоритет:		466,871			
II приоритет	161	28,472	граница ПЗП Пожаревац/Зајечар (Горњак) - Жагубица	52,003	80,475
	161	9,070	Борско језеро - Брестовац	114,785	123,855
	165	63,564	Поречки мост - Клокочевац Милошева Кула - Заграђе - Рготина - Вражогрнац	0,000	63,564
	166	10,265	Бор - Заграђе	0,000	10,265
	169	56,721	Вељково - Зајечар	0,000	56,721
	394	22,602	Брестовац - Метовница - Гамзиградска Бања - Гамзиград - веза са државним путем 36	0,000	22,602
Укупно II приоритет		190,694			
III приоритет	161	34,310	Жагубица - Борско језеро	80,475	114,785
	164	65,787	Доњи Милановац - Мајданпек - Дебели Луг - Јасиково - Жагубица	0,000	65,787
	167	31,181	Кладово - Корбово - Милутиновац	0,000	31,181
	168	5,788	веза са државним путем 35 - Душановац - државна граница са Румунијом (гранични прелаз Кусјак)	0,000	5,788
	186	17,216	Граница ПЗП Крагујевац/Зајечар (Крупаја) - Крепољин	40,763	57,979
	389	60,958	Стража - Брезовица - Борско Језеро	0,000 31,241	25,341 66,858
	391	35,012	Брестовачка Бања - Злот - Бољевац	0,000	35,012
	392	2,901	Злот - Злотска пећина	0,000	2,901
	393	42,056	Јасиково - Влаоле - Кривељ - веза са државним путем 166 (Бор)	0,000	42,056
	395	28,838	Зајечар - Лубница - Бољевац	0,000	28,838
	396	29,621	Поречки мост - Брза Паланка	0,000	29,621
	397	23,998	Слатина - Штубик	0,000	23,998

	398	49,545	Лука - Салаш - Брусник - Лечка - Неготин	0,000	49,545
	399	23,214	Плавна - Поповица - Сиколе - Салаш	0,000	23,214
	400	25,351	Неготин - Радујевац - Прахово - Самариновац - веза са државним путем 168	0,000	25,351
Укупно III приоритет		475,776			
Укупно приоритети Strabag д.о.о. Зајечар		1133,341			
Укупно Strabag д.о.о. Зајечар		1133,341			

ШТАБ ЗИМСКЕ СЛУЖБЕ

Назив организације	Број телефона	
Презиме и име	Радно место	Мобилни
Штаб зимске службе STRABAG д.о.о. – огранак ПЗП «Зајечар» Генерала Гамбете бр. 68 Е-маил адреса на коју ће се слати налози штаба ЗС odravanje.zajecar@strabag.com и tanja.tucic@strabag.com и acatrlicko@gmail.com		
Николић Небојша, директор, руководилац штаба		060/86-18-176
Стошић Ненад, ред. одрж., члан		060/86-18-197
Павковић Драгиша, управник механизације, члан		060/86-18-102

ПУНКТ	ТЕЛЕФОН	ОДГОВОРНО ЛИЦЕ
Централни пункт	019/425-269	060/86 18 412
Зајечар	019/424-346	Симић Бранислав 060/86 18 126
Луково (Бољевац)	030/467-160	Станковић Звонимир 060/86 18 136
Неготин (Кобишница)	019/544-282	Алексић Александар 060/86 18 188
Бор	030/434-578	Ђуров Драгослав 060/86 18 142
Клокочевац	030/585-337	Бешир Миодраг 060/86 18 114
Кладово (Караташ)	019/809-406	Панић Слободан 060/86 18 138
Жагубица	012/643-268	Перкић Биљана 060/86 18 112

Одговорни надзорни орган – **Аца Тричковић**, дипл.грађ.инж. (тел. 060/8618-199)

ЛОКАЦИЈЕ КРИТИЧНИХ МЕСТА

	Ознака пута	Деоница	Напомена
1	IB-34	Голо брдо од км 17+500 до км 26+250	
		Бољетинско брдо од км 63+300 до км 67+500	
2	IB-33	Попадија од км 421+000 до км 431+000	
		Мајданпек од км 387+000 до км 391+500	
3	IB-36	Честобродица од км 18+300 до км 31+300	
		Валакоњско брдо од км 51+400 до км 54+600	
4	IIA-161	Црни Врх од км 39+000 до км 54+000	

ЛОКАЦИЈЕ НАМЕЊЕНЕ ЗА ЗАУСТАВЉАЊЕ И ДИСЛОЦИРАЊЕ ВОЗИЛА

Локације намењене за заустављање и дислоцирање возила када је то неопходно ради интервенција на путевима при делимичном или потпуном прекиду саобраћаја

Редни број	Број пута	Деоница	Опис локације
1	ІБ-34	Голубац – Поречки мост - Кладово	км 0+000, 53+400, 109+000
2	ІБ-33	Мајданпек - Неготин	Км 411+000, 460+000
3	ІБ-36	Параћин - Зајечар	Км 14+200, 17+500, 24+500, 31+600, 42+000, 48+200, 57+500, 96+850
4	ІІА- 161	Жагубица - Бор	км 29+500, 60+000, 62+300

ТЕЛЕФОНИ ДЕЖУРНИХ СЛУЖБИ ПОЛИЦИЈСКИХ СТАНИЦА НА ТЕРИТОРИЈИ **STRABAG д.о.о. – огранак ПЗП «Зајечар»**

Станица	Адреса	Позивни	Телефон
ПУ Зајечар		019	422-092
ПУ Бор		030	422-444

**STRABAG д.о.о. – огранак ПЗП "Зајечар" –
Зајечар**

Територија ИСТОК 3 (ИЗ)

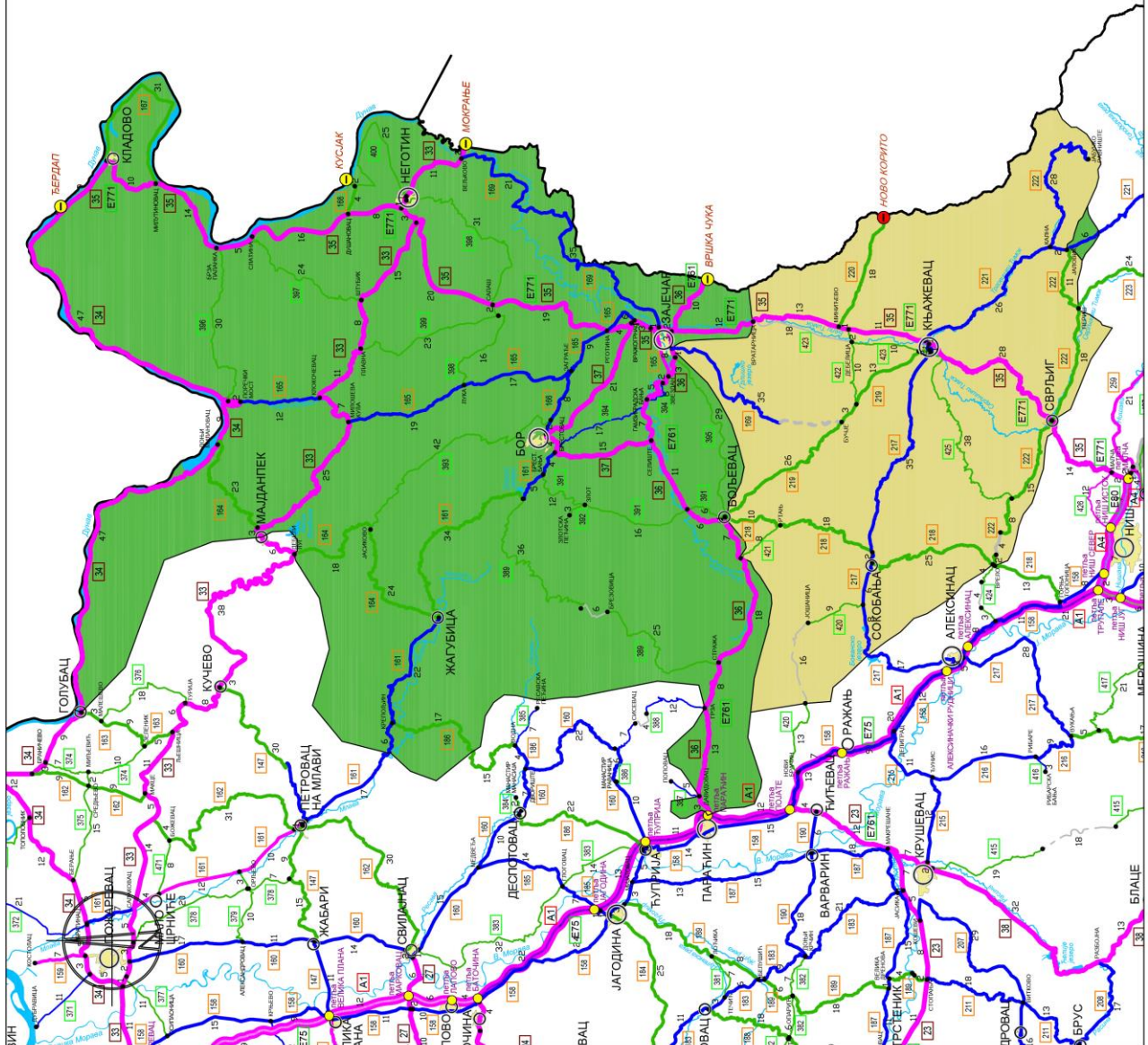
ИСТОК 3 - СТРАВАГ Д.О.О.
огранак ПЗП "Зајечар"
територија по новом
и старом уговору

- СТРАВАГ Д.О.О.
огранак "ПЗП Зајечар"
(стари уговор)

- СТРАВАГ Д.О.О.
огранак "ПЗП Зајечар"
територија ИСТОК 3
(нови уговор)

- I приоритет
- II приоритет
- III приоритет
- државни државни путеви на улазу и одржавање
- општинско место
- путња
- државна граница
(резишни пролази у функцији јавне саобраћаја)
- I
- II
- III

Б У Г А Р С К А



**STRABAG д.о.о. - огранак ПЗП "Зајечар"
територија Исток 3 (ИЗ)**

Приоритети одржавања	Број пута	км	Деоница	од км	до км
А приоритет	35	54.742	Вратарница-Књажевац-Сврљиг(Попшица)	129+284	184+026
Укупно А приоритет:		54.742			
Б приоритет	169*	25.106	Зајечар(Шљивар)-Ласово	56+394	81+500
	217	52.715	граница Ј1/ИЗ-Сокобања-Књажевац	45+250	97+965
	220	17.856	Минићево-Ново Корито (граница СРБ/БУГ)	0+000	17+856
	221	28.593	Књажевац-Кална-Јаловик	0+000	28+593
	222	27.913	Кална-Јабучко равниште	57+689	85+602
Укупно Б приоритет		152.183			
Ц приоритет	218	52.853	Бољевац-Сокобања-Врело	0+000	52+853
	219	43.593	Бољевац-Књажевац	0+000	43+593
	222**	53.959	Врело-Сврљиг-Јаловик	0+000	57+689
	420	9.176	Јошаница-Жучковац	28+258	37+434
	421	7.933	Мирово-Ртањ	0+000	7+933
	422	12.072	Доња Соколовица (Мањинац)-Дебелица-Минићево	0+000	12+072
	423***	9.900	Књажевац (Штипина)-Дебелица	0+000	9+900
	425	37.630	Књажевац (Глоговац)-Попшица	0+000	37+630
Укупно Ц приоритет		227.116			
Непросечене деонице*	169	10.737	Ласово - Бучје	81+090	91+827
Непросечене деонице**	222	3.730	Врело-Гојмановац	1+894	5+624
Непросечене деонице***	423	17.500	Дебелица-Вратарница	9+900	27+400
Укупно непросечене деонице		31.967			
Укупно приоритети ИСТОК 3		434.041			
Укупно ИСТОК 3		466.008			

ШТАБ ЗИМСКЕ СЛУЖБЕ

Назив организације	Број телефона	
Презиме и име	Радно место	Мобилни
Штаб зимске службе STRABAG д.о.о. – огранак ПЗП «Зајечар» Књажевац, 22 Децембра бб Е-маил адреса на коју ће се слати налози штаба ЗС istok3@strabag.com ; acatrisko@gmail.com ; poin53@gmail.com		
Николић Небојша, директор, руководилац штаба		060/86-18-176
Миленковић Срећко, управник ред. одрж., члан		060/86-18-101
Павковић Драгиша, управник механизације, члан		060/86-18-102

ПУНКТ	ТЕЛЕФОН	ОДГОВОРНО ЛИЦЕ	
Централни пункт	019/739-724	Живковић Данијел	060/86 18 456
		Цветановић Милан	060/86 18 451
Књажевац	019/739-724	Виденовић Срећко	060/86 18 147
Јабучко равниште		Јовановић Драган	060/86 18 111
Сврљиг		Аранђеловић Радиша	060/86 18 119
Сокобања		Стојановић Дејан	060/86 18 171

Одговорни надзорни орган – **Небојша Вушковић**, дипл.грађ.инж. (тел. 060/8618-199)

ЛОКАЦИЈЕ КРИТИЧНИХ МЕСТА

	Ознака пута	Деоница	Напомена
1	ИБ-35	Превој Тресибаба од км 161+000 до км 183+300	

ЛОКАЦИЈЕ НАМЕЊЕНЕ ЗА ЗАУСТАВЉАЊЕ И ДИСЛОЦИРАЊЕ ВОЗИЛА

Локације намењене за заустављање и дислоцирање возила када је то неопходно ради интервенција на путевима при делимичном или потпуном прекиду саобраћаја

Редни број	Број пута	Деоница	Опис локације
1	ІБ-35	Књажевац-Тресибаба	км 159+800-160+000
2	ІБ-35	Бензинска станица НИС Сврљиг	км 183+350,

ТЕЛЕФОНИ ДЕЖУРНИХ СЛУЖБИ ПОЛИЦИЈСКИХ СТАНИЦА НА ТЕРИТОРИЈИ ИСТОК 3

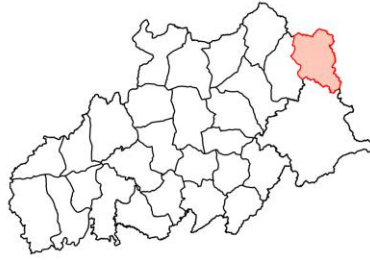
Станица	Адреса	Позивни	Телефон
ПУ Зајечар		019	422-092
ПС Књажевац		019	732-813
ПС Сврљиг		019	821-025
ПС Сокобања		018	830-772

**МБА Ратко Митровић Нискоградња д.о.о.
Београд
Територија Југ 4 (Ј4)**

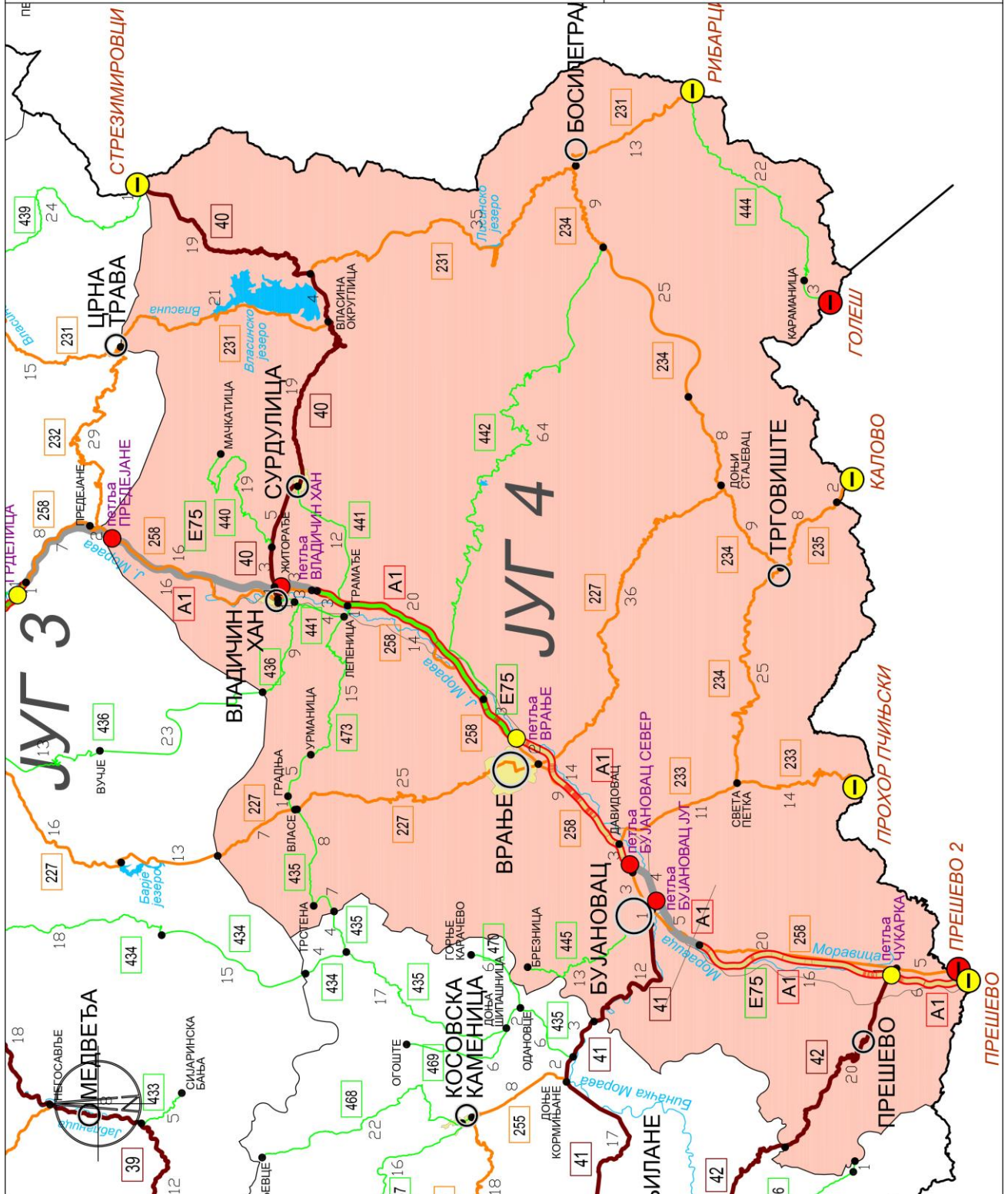
МРЕЖА ДРЖАВНИХ ПУТЕВА
по секторима за одржавање путева

- СЕКТОР ЈУГ 4 -

Категорија пута	Дужина (km)
IB	88.103
IIA	334.994
IIБ	187.544
Укупно	610.641



- A1 - државни пут I реда
- B1 - државни пут II реда
- B2 - државни пут IIA реда
- B3 - државни пут IIБ реда
- неаграђен државни пут IА реда
- неаграђен државни пут IIА и IIБ реда
- привремена деоница државног пута
- општинско место
- - петља
- - неаграђена петља
- државна граница (гранични прелаз у функцији јавног саобраћаја)
- државна граница (гранични прелаз и/или у функцији јавног саобраћаја)
- - дужина деонице



МБА РАТКО МИТРОВИЋ НИСКОГРАДЊА Д.О.О. БЕОГРАД
територија Југ 4 (Ј4)

Категорија одржавања	Број пута	км	Путни правац, назив деонице	од км	до км
Категорија одржавања А	ИБ 40	53,152	Владичин Хан-граница СРБ/БУГ (Стрезимировци)	0+000	53+152
	ИБ 41	13,979	петља Бујановац југ- адм. линија АП КИМ (Депце)	0+610	14+589
	IIA 231	47,809	Власинско Језеро-граница СРБ/БУГ (Рибарци)	49+639	97+448
	IIA 233	10,792	Давидовац-Света Петка	0+000	10+792
	IIA 234	24,531	Света Петка -Трговиште	0+000	24+531
	IIA 258	76,542	Предејане (веза са А1)-Чукарка	38+178	115+715
Укупна дужина категорија одржавања путева А реда:		226,805			
	ИБ 42	20,208	Петља Прешево- адм. линија АП КИМ (Депце)	0+000	20+208
	IIA 227	68,075	Студена-Доњи Стајевац	41+198	109+273
	IIA 231	20,672	Црна Трава-Власина (Округлица)	28+967	49+639
	IIA 233	14,045	Света Петка-граница СРБ/БЈРМ (Проход Пчињски)	10+792	24+837
Укупна дужина категорија одржавања путева Б реда:		123,000			
	IIA 234	26,221	Трговиште-Босилеград	24+531	75+372
	IIA 235	8,312	Трговиште-Калово	0+000	8+312
	IIA258	4,796	Чукарка-Граница СРБ/БЈРМ	115+715	120+511
	IIБ 435	8,428	Власе-Трстена	0+000	8+428
	IIБ 436	9,485	Доње Јабучко-Репинце	0+000	9+485
	IIБ 440	19,113	Житорађе-Мачкатица	0+000	19+113
	IIБ 441	18,849	Владичин Хан-Сурдулица	0+000	18+849
	IIБ 442	64,352	Ранутовац-Гложје (Голема река)	0+000	64+352
	IIБ 444	22,394	Рибарци Караманица	0+000	22+394
	IIБ 445	13,435	Бујановац (Велики Трновац)-Брезница	0+000	13+435
IIБ 473	16,658	Лепеница Урманица	0+000	16+658	
Укупна дужина категорија одржавања путева Ц реда:		212,043			
УКУПНА ДУЖИНА ОДРЖАВАЊА ПО КАТЕГОРИЈАМА МБА Ратко Митровић Нискоградња Ј4:		561,848			

ШТАБ ЗИМСКЕ СЛУЖБЕ

Назив организације	Број телефона
Презиме и име	Мобилни
Штаб зимске службе МБА Ратко Митровић Нискоградња д.о.о. Београд Булевар Авноја 4 Е-маил адреса на коју ће се слати налози штаба ЗС: zimska.mba@gmail.com	
Крмпот Стојан, дипл.грађ.инж., Одговорни руководиоца радова, Руководилац штаба	064/853 50 65
Нена Димитријевић, дипл.грађ.инж., Руководилац јединице интерне контроле, заменик руководиоца штаба	064/853 50 31
Давор Цветковић, грађ.инж, инжењер јединице интерне контроле, члан	064/853 50 30
Станојковић Милорад, грађ. инжењер, члан	064/853 50 70
Божидар Стаменковић, грађ.инж., инжењер техничке припреме, члан	064/853 50 34
Ракић Милорад, грађ.техничар, члан	064/853 50 25

ПУНКТ	МОБИЛНИ ТЕЛЕФОН	ОДГОВОРНО ЛИЦЕ
ВРАЊЕ	064/853 50 28	Стојановић Делча
ВЛАДИЧИН ХАН	064/853 50 33	Ђорђевић Драган
ДАВИДОВАЦ	064/853 50 26	Крстић Игор
ТРГОВИШТЕ	064/853 50 24	Недељковић Зоран
ВЛАСИНА	064/853 50 29	Златковић Велибор
БОСИЛЕГРАД	064/853 50 27	Рангелов Зоран

Помоћник Директора пројекта – Небојша Бранковић, дипл.грађ.инж. (тел. 064/ 853 50 62)
 Одговорни надзорни орган – Александар Ђорђевић, дипл.грађ.инж. (тел. 064/853 50 63)

КРИТИЧНЕ ДЕОНИЦЕ

Територија одржавања Ј4

Р.бр	Ознака пута	Деоница	Стационажа	Напомена
1.	ИБ - 40	Корекција „Врла“ 1	од км 20+300 до км 21+600	Велики успон, зона поледице
2.	ИБ - 40	Ваљавица - Промаја	од км 23+200 до км 29+200	Зона изненадног завејавања и поледице
3.	ИБ - 40	Промаја-Власина Стојковићева	од км 29+200 до км 36+300	Зона изненадног завејавања и поледице
4.	ИБ - 41	адм. линија АП КИМ, Кончуљ	км 14+589	Зона изненадног завејавања и поледице
5.	ИБ - 42	адм. линија АП КИМ, А.Линија– Школа Децпе	км 20+208	Зона изненадног завејавања и поледице

6.	ИБ - 42	Церевајка – Шеинске ливаде	од км 16+200 до км 17+500	Зона изненадног завејавања и поледице
7.	ИБ - 42	Излаз из Прешева(успон)	од км 06+500 до км 12+000	Велики успон
8.	ПА - 227	Мијовце – Власе	од км 41+198 до км 48+704	Зона изненадног завејавања и поледице, велики успони
9.	ПА - 227	Дреновац – Гоч – Девотин – Врање (Планински део деонице)	од км 48+704 до км 66+500	Зона изненадног завејавања и поледице, велики успони
10.	ПА - 227	Златокопачка петља (петља Врање југ)	км 73+689	Надвожњак
11.	ПА - 227	Мост испред села Златокоп	км 74+850	Мост на „Ј.Морави“ и надпужњак
12.	ПА - 227	Брестовац - Барелић	од км 77+000 до км 90+000	Зона изненадног завејавања и поледице, велики успони
13.	ПА - 227	Барелић – Нови Глог	од км 91+273 до км 97+273	Неизграђена деоница пута, зона изненадног завејавања и поледице, велики успони
14.	ПА - 231	Црна Трава - Самоков	од км 29+017 до км 32+000	Зона изненадног завејавања и поледице
15.	ПА - 231	Водојажа - Божица	од км 40+350 до км 60+500	Зона изненадног завејавања и поледице
16.	ПА - 231	Власина „Стара Граница“	км 52+800	Велики успони
17.	ПА - 231	Божица – Горња Лисина	од км 60+500 до км 73+000	Зона изненадног завејавања и поледице
18.	ПА - 231	Горња Лисина – Доња Лисина	од км 73+000 до км 75+000	Велики успони
19.	ПА - 233	Кленике – Прохор Пчињски (Пчињин дол)	од км 11+500 до км 22+000	Зона изненадног завејавања и поледице
20.	ПА - 234	Света Петка - Црвени град	км 0+000	Зона изненадног завејавања и поледице
21.	ПА - 234	Заграња - Босилеград	од км 51+000 до км 75+372	Зона изненадног завејавања и поледице, неизграђена траса пута, велики успони
22.	ПА - 258	Џеп	од км 45+067 до км 45+181	Мост на „Ј.Морави“
23.	ПА - 258	Манојле	од км 48+007 до км 48+331	Мост на „Ј.Морави“
24.	ПА - 258	Опасне кривине – осојна места	од км 48+800 до км 50+100	Зона изненадног завејавања и поледице
25.	ПА - 258	Тунел Кржинце	од км 51+367 до км 51+695	Појава прокишњавања тунела

26.	ПА - 258	Владичин Хан	од км 54+286 до км 544+425	Мост на „Ј.Морави“
27.	ПА - 258	Мазараћ	од км 69+146 до км 69+230	Мост на „Ј.Морави“
28.	ПА - 258	„Моштаничко поље“	од км 70+100 до км 72+000	Зона изненадног завејавања и поледице
29.	ПА - 258	Ранутовац – Суви До (Два Брата)	од км 74+736 до км 78+286	Велики успон, кривина, Зона изненадног завејавања и поледице
30.	ПА - 258	Петља ЈУГ - Рибинце	од км 80+465 до км 82+300	Зона изненадног завејавања и поледице
31.	ПА - 258	Боровац - Самољица	км 104+500	Зона изненадног завејавања и поледице
32.	ПБ - 436	Брестово - Репинце	км 46+024	Зона изненадног завејавања и поледице, велики успони
33.	ПБ - 440	Житорађе - Мачкатица	од 0+000 до км 19+113	Зона изненадног завејавања и поледице
34.	ПБ - 441	Лепеница - Грамађе	од км 05+440 до км 06+831	Зона изненадног завејавања и поледице
35.	ПБ - 441	Грамађе - Сурдулица	од км 06+831 до км 18+849	Зона изненадног завејавања и поледице
36.	ПБ - 442	Код Пункта „Врање“	од км 0+570 до км 0+630	Мост на „Ј.Морави“
37.	ПБ - 442	Бујковац	од км 02+270 до км 02+330	Мост на „Бањштици“
38.	ПБ - 442	Корбевац	од км 04+870 до км 04+930	Мост на „Корбевачкој реци“
39.	ПБ - 442	Корбевац – Крива Феја (планински део)	од км 07+000 до км 30+000	Зона изненадног завејавања и поледице, велики успони
40.	ПБ - 442	Крива Феја – Руски споменик (макадам)	од км 30+000 до км 41+452	Зона изненадног завејавања и поледице
41.	ПБ - 442	Руски споменик - Гложје (Голема река)	од км 41+452 до км 64+352	Зими се одржава до км 46+352, зона изненадног завејавања и поледице, велики успони
42.	ПБ - 444	Рибарци – Караманица	од км 09+500 до км 22+394	Велики успони
43.	ПБ - 444	Караманица - Голешо	од км 22+394 до км 25+854	Зона изненадног завејавања и поледице
44.	ПБ - 445	Велики Трновац – Брезница	од км 06+000 до км 13+435	Зона изненадног завејавања и поледице

ЛОКАЦИЈЕ НАМЕЊЕНЕ ЗА ЗАУСТАВЉАЊЕ И ДИСЛОЦИРАЊЕ ВОЗИЛА

Локације намењене за заустављање и дислоцирање возила када је то неопходно ради интервенција на путевима при делимичном или потпуном прекиду саобраћаја

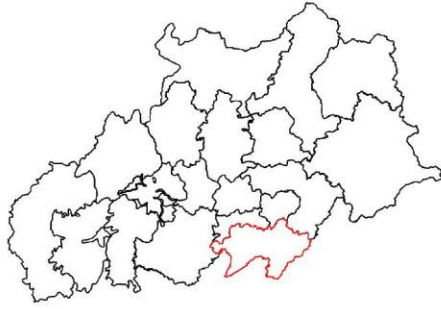
Редни број	Број пута	Деоница	Опис локације
1	I Б 40	Сурдулица	
2	I Б 40	Промаја	

ТЕЛЕФОНИ ДЕЖУРНИХ СЛУЖБИ ПОЛИЦИЈСКИХ СТАНИЦА НА ТЕРИТОРИЈИ

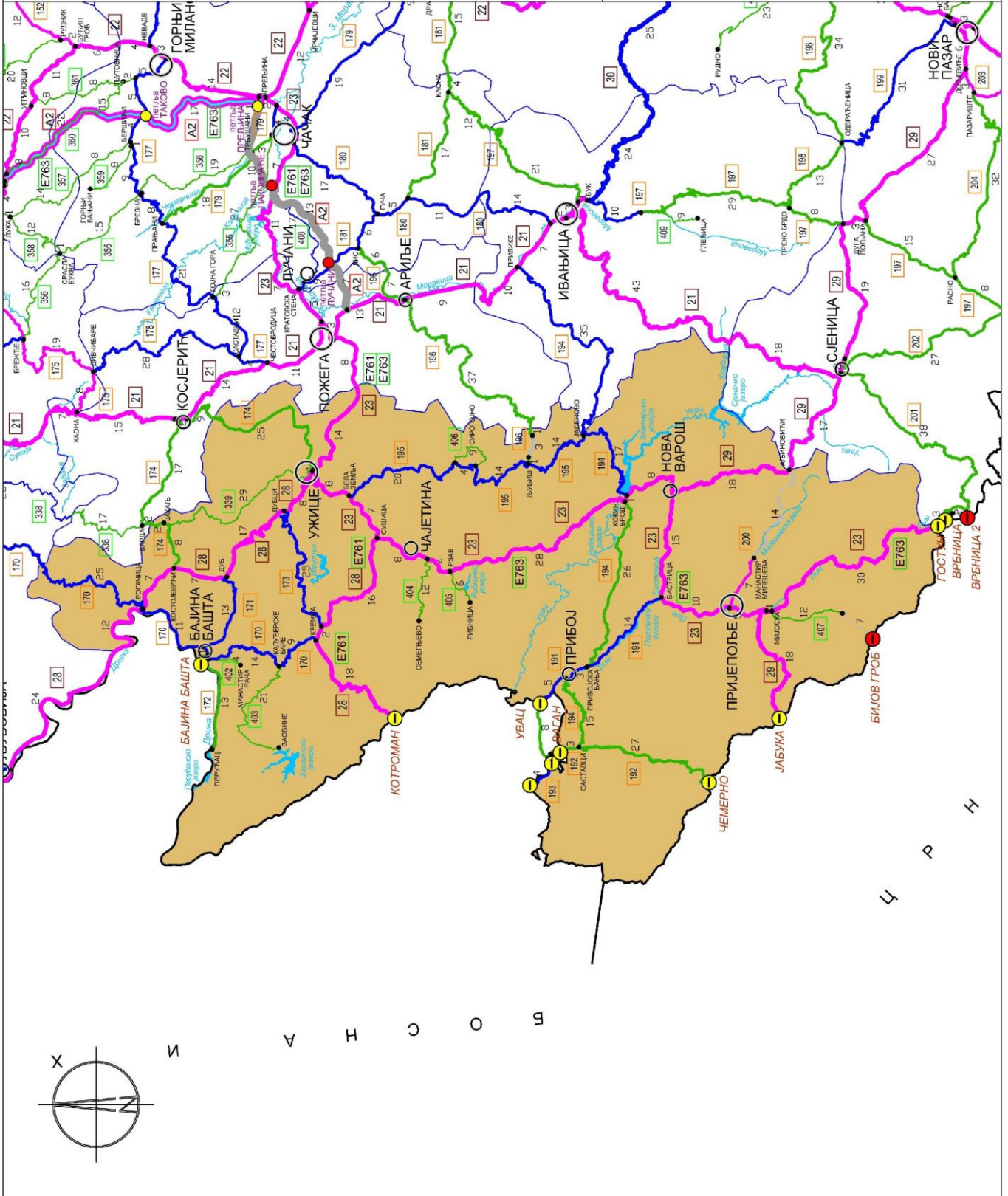
Станица	Адреса	Позивни	Телефон
е-маил адреса	portparolpuvr@mup.gov.rs		
Врање	Матије Гупаца 4	017	427-045 423-204 427-000
Прешево	Салвадора Аљендеа бб	017	669-192 664-022 669-131 669-122
Бујановац	Краља Милутина Петровића бб	017	651-003 651-122(92)
Депце		017	401-706
Проход Пчињски		017	401-631
Владичин Хан	Слободана Пенезића 2	017	473-122 473-045 473-044 473-147
Босилеград	Георги Димитрова 24/А	017	877-122 877-151
Сурдулица	Кеј Рада Цветковића	017	815-052 829-673 401-615

АД "Путеви" - Ужице

- А.Д. "ПУТЕВИ" УЖИЦЕ -



- I приоритет
- II приоритет
- III приоритет
- државна државна путања не улази у одржавање
- општинско место
- некарајерна путња
- државна граница (равнини прекоз у функцији јавног саобраћаја)
- државна граница (равнини прекоз међу функцијама јавног саобраћаја)
- државна долина



АД „ПУТЕВИ“ УЖИЦЕ

Приоритети путева	Број пута	км	Деоница	од км	до км
I приоритет	23	137,560	Граница ПЗП Пожега/Ужице (Узићи) - Ужице - Чајетина - Нова Варош - Пријепоље - државна граница са Црном Гором (гранични прелаз Гостун)	131,851	269,411
	28	52,430	Граница ПЗП Ваљево/Ужице (Оклетац) - Рогачица - Костојевићи - Ужице	68,498	120,928
	28	36,365	Кнежевићи - Кремна - државна граница са Босном и Херцеговином (гранични прелаз Котроман)	120,928	157,293
	29	18,092	државна граница са Црном Гором (гранични прелаз Јабука) - Пријепоље	0,000	18,092
	29	18,406	Нова Варош - Граница ПЗП Ужице/Нови Пазар	18,092	36,498
	200	7,439	Пријепоље - Манастир Милешева	0,000	7,439
Укупно I приоритет:		270,292			
II приоритет	170	61,902	Граница ПЗП Ваљево/Ужице (Дебело Брдо) - Рогачица - Бајина Башта - Калуђерске Баре - Кремна	34,959	96,861
	171	14,731	Дуб - Бајина Башта - државна граница са Босном и Херцеговином (гранични прелаз Бајина Башта)	0,000	14,731
	173	24,613	Кремна - Дубци	0,000	24,613
	191	22,267	Бистрица - Прибој - државна граница са Босном и Херцеговином (гранични прелаз Увац)	0,000	22,267
	193	4,425	државна граница са Босном и Херцеговином - Сјеверин - државна граница са Босном и Херцеговином	0,000	4,425
	194	17,094	Граница ПЗП Ивањица/Ужице (Јасеново) - Кокин Брод	35,163	52,257
	195	52,411	Бела Земља - Љубиш - Јасеново	0,000	52,411
Укупно II приоритет		197,443			
III приоритет	172	12,762	Бајина Башта - Перућац	0,000	12,762
	174	24,631	Ужице - Каран - Косјерић - Граница ПЗП Ужице/Пожега	0,000	24,631
	174	10,086	Граница ПЗП Пожега/Ужице (Варда) - Јакаљ - Костојевићи	52,045	62,131
	192	29,336	државна граница са Црном Гором (гранични прелаз Чемерно) - државна граница са Босном и Херцеговином (гранични прелаз Ваган)	0,000	29,336
	194	41,069	Кокин Брод - Рутоши - Прибојска Бања - Прибој - веза са државним путем 192	52,257	93,326
	196	2,176	Граница ПЗП Пожега/Ужице - Љубиш	49,427 54,247	50,740 55,110
	339	29,237	Јакаљ - Јелова Гора - Ужице	0,000	29,237
	402	4,307	веза са државним путем 170 - Рача - Манастир Рача	0,000	4,307

	403	21,011	Калуђерске Баре - Митровац - Заовине	0,000	21,011
	404	11,648	веза са државним путем 23 - Семегњево	0,000	11,648
	405	5,785	Рзав - Рибница	0,000	5,785
	406	9,395	веза са државним путем 195 - Сирогојно	0,000	9,395
	407	12,150	Мијоска - Думљани-Хрта	0,000	12,150
Укупно III приоритет		213,593			
Укупно АД "Путеви" Ужице		681,328			

ШТАБ ЗИМСКЕ СЛУЖБЕ

Назив организације	Број телефона
Презиме и име	Мобилни
Штаб зимске службе АД «Путеви» Ужице - Ужице Николе Пашића бр. 38 Е-маил адреса на коју ће се слати налози штаба ЗС: gordana.guduric@puteviuzice.com	
Божовић Слободан, извршни директор за техничке послове – руководилац штаба	064/830 21 11
Тејић Дејан, извршни директор за механизацију, заменик	064/830 20 74
Гудурић Гордана, одговорни руководилац радова, заменик	064/830 21 78
Радаковић Дејан, руков. одржавања Ужице, члан	064/830 22 06
Џиновић Едина, руководилац одржавања Пријепоље, члан	064/830 21 14

АД "ПУТЕВИ" Ужице

територија: Ужице, Нова Варош, Пријепоље, Чајетина, Бајина Башта и Прибој

ПУНКТ	ТЕЛЕФОН	МОБ.ТЕЛЕФОН	ОДГОВОРНО ЛИЦЕ
Мачкат-главни пункт	031/3834-323	064/830 21 06	Владан Мићић
Б.Башта-пункт	031/865-583	064/830 21 41	Лука Крстић
Бела Стена-главни пункт	033/714-526	064/830 20 67	Наталија Шалипуровић
Нова Варош- пункт	033/61-075	064/830 20 69	Матовић Милојко
Пријеворац-пом.пункт		064/830 20 69	Матовић Милојко

Техничко лице задужено за давање информација је Владан Мићић, тел. 064/830 21 06 са седиштем у пункту Мачкат.

Одговорни надзорни орган за територију: Ужице, Чајетина и Бајина Башта-

Младен Николић, дипл.инж.грађ. (тел.064/830-22-54)

Одговорни надзорни орган за територију: Пријепоље, Прибој и Нова Варош –

Зоран Вараклић, дипл.инж.грађ. (тел.064/830-21-26)

ЛОКАЦИЈЕ КРИТИЧНИХ МЕСТА

	Ознака пута	Деоница	Напомена
1	I Б 23	182+550	Борова Глава
2		166+930	Палисад
3		184+450	Потстрани поток
4		208+300	Браношевац
5		191+600	Тавник
6	I Б 28	105+720	Кадинача
7		132+050	Шљивовица
8	I Б 29	3+900	Јабука
9		29+950	Суви Бор
10	II А 170	34+670	Дебело Брдо
11	II Б 192	0+100	Чемерно
12	II Б 194	47+000	Лешка превија
13	II Б 195	41+900	Стража
14	II Б 339	21+350	Јелова Гора
15	II Б 403	12+600	Тара
16	II Б 407	8+300	Хрта

ЛОКАЦИЈЕ НАМЕЊЕНЕ ЗА ЗАУСТАВЉАЊЕ И ДИСЛОЦИРАЊЕ ВОЗИЛА

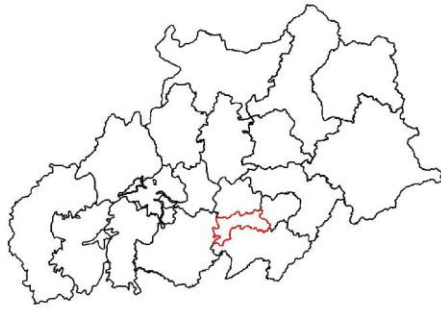
Локације намењене за заустављање и дислоцирање возила када је то неопходно ради интервенција на путевима при делимичном или потпуном прекиду саобраћаја

Редни број	Број пута	Деоница	Опис локације
1	ІБ 23	132+450	Узићи - расадник
2	ІБ 23	139+550	Ваљаоница бакра Севојно
3	ІБ 23	154+200	Бела Земља - Секулићи
4	ІБ 23	168+300	Златибор-Зеленкада
5	ІБ 23	182+300	Борова глава
6	ІБ 23	198+300	Увачки мост
7	ІБ 23	210+900	Рибњак
8	ІБ 23	223+300	Бистрица
9	ІБ 28	94+720	Дуб - раскрсница ІБ 28 и ІА 171
10	ІБ 28	117+220	Дубоки поток
11	ІБ 28	124+950	Бранешко поље
12	ІБ 28	137+150	Кремна
13	ІБ 29	17+000	Коловрат
14	ІБ 29	18+250	Браношевац
15	ІА 170	60+570	Рогачица – раскрсница ІБ 28 и ІА 170
16	ІА 170	70+420	Бајина Башта
17	ІА 171	7+500	Пилица

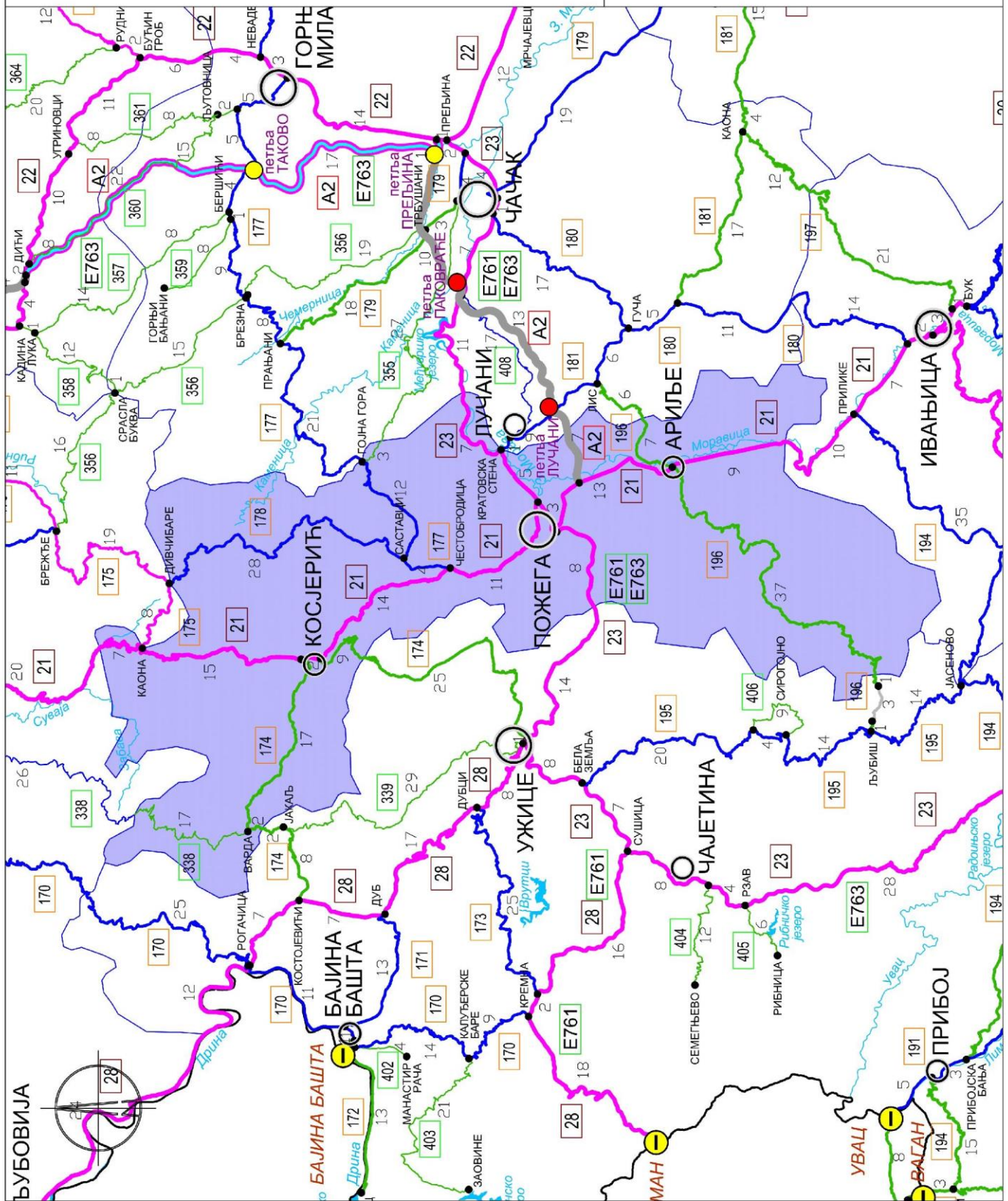
СПИСАК ПОЛИЦИЈСКИХ СТАНИЦА

ПС УЖИЦЕ	31	513-688
ПС БАЈИНА БАШТА	31	865-092
ПИ ЧАЈЕТИНА	31	831-222
ПС ЗЛАТИБОР	31	841-039
ПС ПРИЈЕПОЉЕ	33	712-187
ПО ПРИБОЈ	33	2445-688
ПО НОВА ВАРОШ	33	62-240

АД "Путеви" - Пожега



- I приоритет
- II приоритет
- III приоритет
- деонице државних путева не у складу у одржавање
- општинско место
- неистражена петља
- државна граница (праваки прелаз у функцији јавног саобраћаја)
- државна граница (гранични прелаз није у функцији јавног саобраћаја)
- дужина деонице



АД "Путеви" Пожега

Приоритети путева	Број пута	км	Деоница	од км	до км
I приоритет	21	70,387	Граница ПЗП Ваљево/Пожега (Бачевци) - Косјерић - Пожега - Ариље - Граница ПЗП Пожега/Ивањица (Дивљака)	160,252	230,639
	23	23,769	Граница ПЗП Чачак/Пожега (код општинске табле) - Пожега - Граница ПЗП Пожега/Ужице (Узићи)	108,082	131,851
Укупно I приоритет:		94,156			
II приоритет	177	15,623	веза са државним путем 21 - Честобродица - Гојна Гора - Граница ПЗП Пожега/Чачак	0,000	15,623
	178	28,304	Дивчибаре - Тометино Поље - Саставци	0,000	28,304
Укупно II приоритет		43,927			
III приоритет	174	27,414	Граница ПЗП Ужице/Пожега - Косјерић - Сеча Река - Граница ПЗП Пожега/Ужице (Варда)	24,631	52,045
	196	43,118	граница ПЗП Чачак/Пожега (Краварица) - Ариље - Висока - Граница ПЗП Пожега/Ужице	6,309	49,427
	338	17,400	Граница ПЗП Ваљево/Пожега - Варда	28,140	45,540
	355	2,776	Гојна Гора - Граница ПЗП Пожега/Чачак	0,000	2,776
Укупно III приоритет		90,708			
Укупно АД "Путеви" Пожега		228,791			

ШТАБ ЗИМСКЕ СЛУЖБЕ

Назив организације	
Презиме и име	Мобилни телефон
Штаб зимске службе АД «Путеви» Пожега – Пожега, Књаза Милоша 76	
Е-маил адреса на коју ће се слати налози ЗС: zimska.putevipozega@gmail.com slobodan.djokic@putevipozega.com	
Слободан Ракић, руководилац штаба	064/869-30-21
Слободан Ђокић, члан	064/869-30-06
Милорад Филиповић, члан	064/869-30-18
Рајко Урошевић, члан	064/869-30-08
Радојица Боловић, члан	064/869-30-09

ПУНКТ	ТЕЛЕФОН	МОБ.	ОДГОВОРНО ЛИЦЕ
Пожега	031/ 3811-167	064/869-30-18	Милорад Филиповић
Косјерић	031/ 3781 - 350	064/869-30-09	Радојица Боловић
Ариље	031/ 893 - 964	064/869-30-08	Рајко Урошевић

Одговорни надзори орган – **Миленко Раковић**, дипл.грађ.инж. (тел. 064/869 – 30 - 70)

Помоћни надзорни орган – Дејан Стојановић, дипл.грађ.инж. (тел. 064/869-30-76)

Контакт телефон који је оперативан 24 сата- 064/869-30-73

ЛОКАЦИЈЕ КРИТИЧНИХ МЕСТА

	Ознака пута	Деоница	Напомена
1	I Б 23	Засек код Узића	130+046 - 129+953
2		Мост на обилазници око Пожеге	122+048 - 122+161
3		Асановац	108+097
4	I Б 21	Бачевци – Мрчића мост (Букови) са превојем Каона	160+382 - 167+684 - 173+284
5		Ражана - Косјерић	174+720 - 183+125
6		Тубићи - Каленићи	186+800 - 195+400
7		Каленићи – Ковачевића песак	195+400 - 198+532
8		Ступчевићи - Дивљака	228+200 - 230+671
9	IIА 178	Дивчибаре – Тометино поље	0+000 - 9+000
10		Душковци – Богићевића брдо	18+000 - 22+000
11		Јежевица - Мађер	24+000 - 27+200
12		Мост Мађер – мост Саставци	27+200 - 28+304
13	IIА 177	Горња Добриња - Шилковица	11+500 - 15+687
14	IIБ 355	Шилковица - Рошци	0+000 - 2+776
15	IIА 196	Ариље – Висока – мост Вироштак	12+508 - 35+600
16		Мост Вироштак - Висока	35+600 - 45+329
17		Висока – пут ка Љубишу	45+329 - 49+427
18	IIА174 IIБ 338	Сеча река - Вард	41+458 - 50+521
19		Варда	45+540
20		Од Варде ка Јакљу	45+540

ЛОКАЦИЈЕ НАМЕЊЕНЕ ЗА ЗАУСТАВЉАЊЕ И ДИСЛОЦИРАЊЕ ВОЗИЛА

Локације намењене за заустављање и дислоцирање возила када је то неопходно ради интервенција на путевима при делимичном или потпуном прекиду саобраћаја

Редни број	Број пута	Деоница	Опис локације
1	ІБ23	Асановац – Пожега - Узићи	130+741-130+805 128+660-128+700 127+260-127+500 126+880-127+080 126+332-126+120 125+263-125+592 123+950-124+100 123+758-123+818 119+937-120+080 118+839-119+090 117+660-117+702 117+027-117+139 115+889-116+050 112+967-113-165 111+580-111+650 110+360-110+583
2	ІБ21	Бачевци – Косјерић – Ковачевића песак - Пожега	160+382-209+141
3	ІБ21	Пожега – Ариље - Дивљака	209+141-230+671

СПИСАК ПОЛИЦИЈСКИХ СТАНИЦА

ССП ПОЖЕГА	31	714-933
ПС АРИЉЕ	31	891-204
ПС КОСЈЕРИЋ	31	881-171

"Путеви" Чачак д.о.о. - STRABAG

"Путеви" Чачак д.о.о. - STRABAG

Приоритети путева	Број пута	км	Деоница	од км	до км
I приоритет	22	47,278	Граница ПЗП Београд/Чачак - Горњи Милановац - Прељина - Мрчјевци - Граница ПЗП Чачак/Нови Пазар (Адрани до моста на Западној Морави)	103,960	151,238
	23	24,964	Прељина - Чачак - Граница ПЗП Чачак/Пожега (код општинске табле)	83,118	108,082
	46	8,129	Бумбарево Брдо - Граница ПЗП Крагујевац/Чачак - Кнић - Мрчајевци	14,340	22,469
	веза А2 и пута 22	0,570	Дићи (веза са А2) - Дићи (почетак изграђеног АП)	0,000	0,570
	А2	38,384	Дићи (почетак изграђеног АП) - Прељина (крај изграђеног АП)	79,939	118,323
	веза А2 и пута 22	2,109	Прељина (крај изграђеног АП) - Прељина веза са А2	0,000	2,109
Укупно I приоритет:		121,434			
II приоритет	177	67,697	Граница ПЗП Пожега/Чачак - Прањани - Бершићи - Таково - Горњи Милановац - Неваде - Граница ПЗП Чачак/Крагујевац	15,623	83,320
	179	22,713	Љубић - Чачак - Граница ПЗП Чачак/Нови Пазар	21,168	43,881
	180	32,946	Чачак - Гуча - Граница ПЗП Чачак/Ивањица	0,000	32,946
	181	15,952	Кратовска Стена - Лучани - Гуча	0,000	15,952
	408	16,924	веза са државним путем 23 - Марковица - Лучани	0,000	16,924
Укупно II приоритет		156,232			
III приоритет	179	21,168	Прањани - Трбушани - Љубић	0,000	21,168
	181	20,924	Гуча - Каона - Граница ПЗП Чачак/Нови Пазар	15,952	36,876
	196	6,309	Лис - граница ПЗП Чачак/Пожега (Криварица)	0,000	6,309
	197	12,402	Каона - Граница ПЗП Чачак/Ивањица (Ливаде)	0,000	12,402
	355	27,021	Граница ПЗП Пожега/Чачак - Пријевор - Љубић	2,776	29,797
	356	34,321	Граница ПЗП Ваљево/Чачак - Срезојевци - Трбушани	16,321	50,642
	357	8,567	Граница ПЗП Београд/Чачак (Рајац) - Бершићи	14,802	23,369
	358	1,463	Кадина Лука - Срасла Буква	11,715	13,178
	359	8,060	Бершићи - Горњи Бањани	0,000	8,060
	360	17,056	Граница ПЗП Београд/Чачак (Бољковци) - веза са државним путем 177	7,734	24,790
361	8,489	Граница ПЗП Београд/Чачак - Шилопај	28,128	36,617	
Укупно III приоритет		165,780			
Укупно "Путеви" Чачак д.о.о. -STRABAG		443,446			

"Путеви" Чачак д.о.о. -STRABAG

ул. 600 бр. 2, Чачак

zsputevicacak@strabag.com

putevi.cacak@strabag.com

Техничко лице задужено за давање информација – дежурни у пункту Чачак, тел.

060/861-82-63

Оперативни телефон зимске службе 060/861-82-63

Презиме и име	Број телефона	Мобилни
Драган Ршумовић, директор - руководилац штаба	032/374-590	060/861-82-00
Марко Трифуновић, члан	032/374-590	060/861-82-32
Пејовић Олгица, члан	032/374-590	060/861-82-51
Мирјана Јаковлеска, члан	032/374-590	060/861-82-48
Стефан Неволјица, члан	032/374-590	060/861-85-77
Милорад Ћировић, члан	032/374-590	060/861-82-35
Марија Јовановић, члан	032/374-590	060/861-82-46

ПУНКТ	ТЕЛЕФОН	МОБ. ТЕЛЕФОН	ОДГОВОРНО ЛИЦЕ
Чачак	032/ 374 - 590	060/861-82-47	Бранко Пајевић
Г.Милановац	032/ 713 - 371	060/861-82-03	Милован Благојевић
Гуча	060/861-82-19	060/861-82-19	Александар Грујичић
Таково (за IA-2/E-763)	060/861-82-47	060/861-82-47	Бранко Пајевић

- Одговорни надзорни орган за **IB и II ред: Рашко Раковић**, дипл.грађ.инж. (тел. 060/861-82-25, 066/866-50-38)
- Одговорни надзорни орган за **IA-2/E-763: Веско Стијовић**, дипл.грађ.инж. **062/290-421 и 062/8010-870**
- Помоћни надзорни орган за **IA-2/E-763 - Никола Цанић**, саоб.тех. **060/3454859 и 062/8010859**
- (Дићи/Љиг-Таково-Прељина)

ЛОКАЦИЈЕ КРИТИЧНИХ МЕСТА

	Ознака пута	Деоница	Напомена
1	IB-22	Сврачковци-Чачак (Брђанска клисура од 115+700 до 119+915)	Зона изненадне појаве леда
2	IB-23	Од Бељине до Овчар Бање-клисура уз Западну Мораву (од 93+630 до 108+000)	Зона изненадне појаве леда
3		Мост на 3.Морави (од 86+905 до 87+160)	Зона изненадне појаве леда
4		Вијадукт (од 88+443 до 88+843)	Зона изненадне појаве леда

	Ознака пута	Деоница	Напомена
5	IIA-180	Дубоки поток-Превој Караула (5+500 до 7+500)	Зона завејавања
6		Караула-Граб (7+600 до 9+600)	Зона изненадне појаве леда западна страна
7		Успон Вучковица (од 33+000 до 35+000)	Западна страна зона изненадне појаве леда и завејавања
8	IIA-181	Мост на З.Морави (од 0+100 – 0+300) Мост у Дљину Мост у Крстацу	Мостови
9		Каона- Мирјићи (од 30+170 до 36+876)	Велики успон
10	IB-46	Бресница- Марковића брдо (15+025 до 17+025)	Успон
11	IIA-179	Кривина на Карачи (31+590 до 31+610)	Опасна кривина
12		Кривина иза Слатине (од 39+190 до 39+590)	Опасна кривина
13		Успон са оштром кривином (од 40+290 до 40+690)	Опасна кривина
14	IIA-179	Успон Јелино брдо	Успон
15		Клисура поред Чемернице	Зона изненадне појаве леда
16	IIA-177	Рапај брдо (од 70+900 до 71+900)	Успон
17		Успон Срчаник	Успон и опасна кривина
18		Бершићи – Теочин - Леушићи	Успони и опасне кривине
19		Каменица - Гојна Гора	Успони и опасне кривине
20		Гојна Гора - Шиљковица	Зона завејавања
21	IB-408	Место Потајник	Успон и кривине

	Ознака пута	Деоница	Напомена
22		Успон Марковица - код чесме	Успон
23	ИБ-361	Калиманићи - Шилопај	Успон Љутовница
24	ИБ-360	Успон у Врнчанима	Успон
25	ИБ-357	Бершићи - Рајац	Зона завејавања
26	ИБ-356	Брајићко гробље	Сметови
27		Теочин-Срезејевци	Сметови
28		Г.Горевница-Јељен	Сметови
29	ИБ-355	Цагање-Јанчићи	Успон и опасне кривине
30	ИБ-355	Шиљковица	Сметови
31	IIA-197	Каона-Ливаде	Зона завејавања
32	IIA-196	Лис-Крварица	Успон и кривине

ЛОКАЦИЈЕ НАМЕЊЕНЕ ЗА ЗАУСТАВЉАЊЕ И ДИСЛОЦИРАЊЕ ВОЗИЛА

Локације намењене за заустављање и дислоцирање возила када је то неопходно ради интервенција на путевима при делимичном или потпуном прекиду саобраћаја

Редни број	Број пута	Деоница	Опис локације
1	ИБ-22	Сврачковци –Горњи Милановац-Прељина-Адрани	Проширење у Семедражу код кафане Национал, Постојећа проширења поред пута
2	ИБ-23	Овчар Бања - Прељина	Постојећа проширења поред пута
3	IIA-180	Чачак - Гуча - Вучковица	Проширења поред пута у Котражи и Ртима
4	IIA-181	Кратовска стена - Лучани - Гуча – Мирајићи	Проширења у Берађу и Пухову, и код кржног тока у Белици
5	ИБ-46	Бумбарево брдо - Мрчајевци	Проширења у Бресници код кафане “Транзит” и у варошици Бресница
6	IIA-179	Прањани-Чачак-Горичани	Проширења у Миоковцима и Трбушанима
7	IIA-177	Враћевшница - Горњи Милановац	Проширења у Враћевшници и код конфекције Рудник
8	IIБ-357	Бершићи - Рајац	Проширење у Бершићима
9	IIA-197	Каона - Ливаде	Проширење на почетку деонице у Каони
10	IIA-196	Лис - Краварица	Проширење на почетку деонице код моста у Лису
11	IIБ-356	Брајићи – Теочин – Горња Горевница	Проширење на почетку деонице у Теочину, у Срезејевцима и у Г. Горевници
12	IIБ-361	Калиманићи - Шилопај	Проширење на почетку деонице код војске
13	IIБ-355	Чачак - Шиљковица	Проширење у Пријевору и Цагањама

I.A-2/E-763 деоница-сект. 2: Љиг (Д.Бањани) - Прељина (Бољковци)(40,207км)

1	A2		Љиг (Доњи Бањани)	77.270	
2	A2		Прељина (Бољковци)	117.477	

СПИСАК ПОЛИЦИЈСКИХ СТАНИЦА

ПС ЧАЧАК	32	363-005
ПС ГОРЊИ МИЛАНОВАЦ	32	363-024
ПС ГУЧА	32	363-023
ПС ЉИГ		

"Путеви" Ивањица д.о.о.

"Путеви" Ивањица д.о.о.

Приоритети путева	Број пута	км	Деоница	од км	до км
I приоритет	21	62,111	Граница ПЗП Пожега/Ивањица (Дивљака) - Ивањица - Граница ПЗП Ивањица/Нови Пазар (Јавор)	230,639	292,750
	30	3,962	Ивањица - Бук	0,000	3,962
Укупно I приоритет:		66,073			
	30	23,929	Бук - Граница ПЗП Ивањица/Нови Пазар	3,962	27,891
	180	13,832	Граница ПЗП Чачак/Ивањица - Ивањица	32,946	46,778
	194	35,163	Прилике - Катићи - Граница ПЗП Ивањица/Ужице (Јасеново)	0,000	35,163
	197	9,542	Бук - Међуречје - Куманица	33,492	43,034
Укупно II приоритет		82,466			
III приоритет	197	21,090	Граница ПЗП Чачак/Ивањица (Дубац) - Ивањица (Каона)	12,402	33,492
	197	37,174	Преко Брдо - Граница ПЗП Ивањица/Нови Пазар	43,034	80,208
	198	12,584	Граница ПЗП Ивањица/Нови Пазар - Одвраћеница - Преко Брдо	34,286	46,870
	409	8,838	веза са државним путем 197 - Куманица - Глеђица	0,000	8,838
Укупно III приоритет		79,686			
Укупно "Путеви" Ивањица д.о.о.		228,225			

ШТАБ ЗИМСКЕ СЛУЖБЕ

Назив организације	Број телефона	
	Презиме и име	Радно место
Штаб зимске службе «Путеви» Ивањица д.о.о. - Ивањица Јаворска бр. 55 Е-маил адреса на коју ће се слати налози штаба ЗС : zimska.sluzba@putevi-ivanjica.rs ili nada.tosovic@putevi-ivanjica.rs		
Милан Радовић, руководиоца штаба	032/661-820	064/833-57-20
Витомир Арсовић, сектор одржавања путева	032/664-768	064/833-57-03
Горан Татовић, сектор механизације	032/661-855	064/833-57-08
Зоран Громовић, сектор одржавања путева	032/512-04-02	064/833-57-23

"ПУТЕВИ" Ивањица д.о.о.
Јаворска бр. 55

ПУНКТ	ТЕЛЕФОН	МОБ. ТЕЛЕФОН	ОДГОВОРНО ЛИЦЕ
1. „Рашчићи“	032/512-04-02	064/833-57-03	Арсовић Витомир- Руководилац сектора одржавања
	064/833-57-18		Дешић Владимир
	032/664-768	064/833-57-22	Тошовић Нада
2. „Голијска Река“		064/833-57-23	Громовић Зоран

Одговорни надзорни орган – **Миленко Раковић**, дипл.грађ.инж. (тел. 062/ 80-10-871)

ЛОКАЦИЈЕ КРИТИЧНИХ МЕСТА

	Ознака пута	Деоница	Напомена
1	ІБ 21	Клисура од км 231+000 до км 237+100	Залеђавање, пут је поред реке
2		тзв" Ивањичко гробље" на км 248+000	Опасна кривина у близини реке
3		Бадњина, на км 284+500	превој (завејавање)
		Црвена Гора, на км 261+600	превој (завејавање)
4		„Турски гроб“ на км 286+500	превој (завејавање)
5		„Циганска раван“ на км 296+000	превој (завејавање) 1350 м.н.в.
6	ІБ 30	Клековица, од км 12+000 до км 14+000	Велики успон 1150 м.н.в.
7	ІІА 180	Биоча км 41+000	Кривина
8		Милићевића поток , км 42+000	Опасна кривина

		Крст, км 8+800	превој (завејавање)
9.	IIA 194	Кисељак км 2+000	Опасна кривина и успон
10.		Јасеновачко брдо, км 34+500	Превој, завејавање 1250 м.н.в.
11.	IIA 197	Чикер	успон
12		Међугорје	Превој, завејавање 1420м.н.в.
13.		Преко Брдо	превој 1450 м.н.в
14.	IIA 198	Ђоново брдо	превој (завејавање) 1750м.н.в.

ЛОКАЦИЈЕ НАМЕЊЕНЕ ЗА ЗАУСТАВЉАЊЕ И ДИСЛОЦИРАЊЕ ВОЗИЛА

Локације намењене за заустављање и дислоцирање возила када је то неопходно ради интервенција на путевима при делимичном или потпуном прекиду саобраћаја

Редни број	Број пута	Деоница	Опис локације
1	IB 21	Дивљака – Ивањица- Јавор (Сјеница)	Дивљака- проширење на раскрсници Клисура- проширење код манастира Прилике- проширења насељено место Акон- проширење скретање за фабрику Пумпа Спонит, проширење код пумпе Кушићи, насељено место
2	IB 30	Ивањица- Брадуљица (Ушће)	Бук, на км4+000, раскрсница Лучка Река- прош. на раскрсници Скретање за Девиће на км 24+000
3	IIA 180	Вучковица- Ивањица (Гуча)	Вучковица, раскрсница 2.Биоча проширење код кафане

СПИСАК ПОЛИЦИЈСКИХ СТАНИЦА

ПС Ивањица	32	363 -019
ПС Ариље	31	891-204

"Нови Пазар-пут" д.о.о. - Нови Пазар

"Нови Пазар-пут" д.о.о.

Приоритети путева	Број пута	км	Деоница	од км	до км
I приоритет	21	18,537	Граница ПЗП Ивањица/Нови Пазар (Јавор) - Сјеница	292,750	311,287
	22	146,749	Граница ПЗП Чачак/Нови Пазар (Адрани) - Краљево - Рашка - Нови Пазар - Рибариће - државна граница са Црном Гором (гранични прелаз Мехов Крш)	151,238	297,987
	23	15,419	Граница ПЗП Крушевац/Нови Пазар (Врба) - Краљево	67,699	83,118
	29	75,658	Граница ПЗП Ужице/Нови Пазар - Сјеница - Нови Пазар	36,498	112,156
	31	10,775	Рашка - административна линија АП Косово и Метохија (Јариње)	0,000	10,775
	32	10,568	Рибариће - административна линија АП Косово и Метохија (Брњак)	0,000	10,568
	203	37,116	Дољевиће - Пазариште - Тутин - Мехов крш	0,000	37,116
	207	10,336	Биљановац - Јошаничка Бања	0,000	10,336
	209	3,928	Краљево (Ратина) - Краљево (Кованлук)	0,000	3,928
	210	23,788	Јошаничка Бања - Копаоник	0,000	23,788
	410	11,238	Краљево (Кованлук) - Матарушка Бања - веза са државним путем 22	0,000	11,238
Укупно I приоритет:		364,112			
II приоритет	30	25,163	Граница ПЗП Ивањица/Нови Пазар - Студеница - Ушће	27,891	53,054
	179	13,796	Граница ПЗП Чачак/Нови Пазар - Дракчићи - Краљево	43,881	57,677
	199	30,735	Нови Пазар - Дежева - Шароње - Одвраћеница	0,000	30,735
	207	4,456	Јошаничка Бања - Граница ПЗП Нови Пазар/Крушевац (Дрен)	10,336	14,792
	209	27,033	Краљево (Кованлук) - Брезна - Граница ПЗП Нови Пазар/Крушевац (Гоч)	3,928	30,961
	210	18,668	Копаоник - Рудница	23,788	42,456
	211	4,123	Граница ПЗП Крушевац/Нови Пазар - Копаоник	62,570	66,693
Укупно II приоритет		123,974			
III приоритет	181	15,056	Граница ПЗП Чачак/Нови Пазар - Дракчићи	36,876	51,932
	197	30,384	Граница ПЗП Ивањица/Нови Пазар - Дуга Пољана - Расно - Карајукића Бунари - Угао - државна граница са Црном Гором	80,208	110,592
	198	34,286	Рашка - Кути - Граница ПЗП Нови Пазар/Ивањица	0,000	34,286
	201	38,476	Сјеница - Крајновиће - Баре - Врбница - државна граница са Црном Гором	0,000	38,476
	201 привремена деоница	3,074	Врбница - Граница СРБ/ЦГ (Врбница)	0,000	3,074

	202	58,178	Сјеница - Раждагиња - Буђево - Карајукића Бунари - Суви До - Лескова - Веље Поље - Тутин	0,000	58,178
	204	31,521	Пазариште - Манастир Сопоћани - Баћица - Расно	0,000	31,521
	205	9,246	Тутин - Годово - државна граница са Црном Гором (гранични прелаз Вуча)	0,000	9,246
	206	19,966	Нови Пазар - Брђани - административна линија АП Косово и Метохија	0,000	19,966
	412	22,661	Брвеник - Манастир Градац - Рудно	0,000	22,661
	413	13,575	веза са државним путем 22 - Новопазарска Бања - Избице - Лопужња - Неготинац - крај изграђеног дела пута	0,000	13,575
	472	18,154	Гокчаница - веза са државним путем 22	0,000	18,154
Укупно III приоритет		294,577			
Укупно "Нови Пазар-пут" д.о.о.		782,663			

ШТАБ ЗИМСКЕ СЛУЖБЕ

Назив организације	
Презиме и име	Мобилни телефон
Штаб зимске службе „Нови Пазар-пут“ д.о.о. - Нови Пазар Шабана Коче 67 sead.mujoVIC@np-put.rs nermin.ljajic@np-put.rs senad.ibragic@np-put.rs Тросменско ангажовање централног дежурства, тел. 0648463700	
Ибрахим Шкријељ, генерални директор, руководиоца штаба	064/84-63-601
Мујовић Сеад, технички директор, заменик руководиоца штаба	064/84-63-605
Љајић Нермин, руководиоца РО, члан	064/84-63-604
Делимеђац Сеад, члан	064/84-63-610
Тутић Адем, члан	064/84-63-602

ПУНКТ	ТЕЛЕФОН	МОБ. ТЕЛЕФОН	ОДГОВОРНО ЛИЦЕ
Дуга Пољана	020/5375-007	064/8463-689	Долићанин Ермедин
Нови Пазар	020/313-787	064/8463-674	Мујовић Хивзо
Рашка	036/ 736-052	064/8463-614	Ковачевић Маринко
Краљево	036/358-234	064/8463-665	Пајевић Првослав
Сјеница	020/714-229	064/8463-655	Сејфић Ђемал
Копаоник	036/471-370	064/8463-745	Вујовић Владимир
Тутин	020/811-182	064/8463-654	Куртовић Сеад
Рибариће	064/8463-675	064/8463-651	Авдовић Фикрет
Ушће	036/530-332	064/8463-704	Папакоча Бранислав

Напомена:

На подручју Пештери и Голије формирају се Одељења у Карајукића бунарима у саставу пункта Дуга Пољана (опремљено са комбинирком са плугом и булдозером) и одељење Голија у саставу пункта Нови Пазар (опремљено са комбинирком са плугом и утоварном лопатом и камион са дуплом вучом са раоником и вученим посипачем).

Одговорни надзорни орган - **Предраг Ђуровић**, дипл.грађ.инж. (тел. 064/8463-716, 066/8665-037), Краљево

Помоћни надзорни орган - **Душан Радовановић**, спец.инж.геодезије (тел. 064/8463-652, 066/8665-049), Нови Пазар, Ушће

Помоћни надзорни орган – **Алекса Зиројевић**, дипл.инж.грађ(тел. 064/8463-739, 062/8010-966), Рашка, Копаоник

Помоћни надзорни орган – **Радојица Радевић**, дипл.инж.грађ (тел. 064/8463-718), Тутин, Рибарићи

Помоћни надзорни орган – **Миодраг Бабић**, дипл.инж.саоб. (тел. 064/8463-719, 066/8665-039), Сјеница, Дуга Пољана

ЛОКАЦИЈЕ КРИТИЧНИХ МЕСТА

	Ознака пута	Деоница	Напомена
1	IB-21	Јавор-Понорац од км 285+500-291+300	Зона изненадног завејавања-велики успон
2	IB-22	Нови Пазар-Рибариће од км 273+200 до км 281+000	Зона изненадног завејавања-велики успон
3	IB -29	Штаваљ-Дуга Пољана од км 66+500 до км 77+300	Зона завејавања –јаки ветрови-велики успон
		Дуга Пољана –Беле воде од км 77+300 до км 82+700	Велики успон
4	IIA-211	Копаоник-Јарам од км 62+684 до км 66+693	Зона завејавања-јаки ветрови
5	IIA-201	Тријebene-Врбница од км 12+000 до км 38+476	Зона завејавања,јаки ветрови, велики успон
6	IIA-210	Рудница-Копаоник (Викенд насеље) од км 24+500 до км 27+500	Зона завејавања, велики успон не решени паркинзи возила на коловозу.
7	IIA-209	Каменица-Гоч од км 26+200 до км 31+008	Завејавање,велики успон
8	IIA-202	Раждагиње-Буђево од км 12+400 до км 22+000	Завејавање,ветрови,велики успон
		Набоје –Лескова од км 43+950 до км 52+150	Завејавање,велики успони

9	ИБ-412	Крушевица-Рудно од км 16+100 до км 23+500	Завејаванје, ветрови велики успони
10	IIA-198	Кути- Одвраћеница од км 20+000 до км 32+000	Ветрови, велики успони и завејавања
11	IIA-199	Јоше-Одвраћеница од км 22+000 до км 30+735	Ветрови, велики успони и завејавања
12	IIA-206	Нови Пазар-Рајетиће од км 13+000 до км 21+000	Ветрови, велики успони и завејавања
13	ИБ-413	Избице-Одојевиће од км 8+000 до км 21+000	Завејавање, велики успони
14	IIA-197	Преко брдо-Дуга Пољана од км 71+975 до км 80+208	Олујни ветрови, завејавања
		Расно-Угао од км 94+941 до км 102+718	Олујни ветрови, завејавање, успони

ЛОКАЦИЈЕ НАМЕЊЕНЕ ЗА ЗАУСТАВЉАЊЕ И ДИСЛОЦИРАЊЕ ВОЗИЛА

Локације намењене за заустављање и дислоцирање возила када је то неопходно ради интервенција на путевима при делимичном или потпуном прекиду саобраћаја

Редни број	Број пута	Деоница	Опис локације
1	ИБ-22	Нови Пазар-Рибариће	Проширење пута у Код пумпе Лукоил на км 261+400 Проширење пута у Рибарићу на раскрсници са путем I-B 32 км 281+800
2	ИБ-29	Штаваљ-Дуга Пољана	Проширење у Штаваљу на км 65+100 и у Дугој Пољани на км 77+300
3	ИБ-29	Дуга Пољана-Нови Пазар	Проширење у Белим водама на 82+700

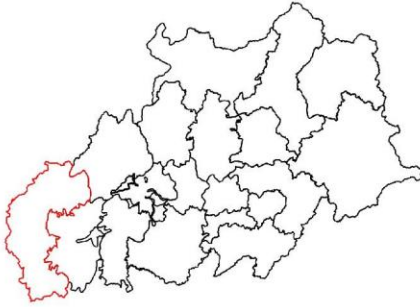
СПИСАК ПОЛИЦИЈСКИХ СТАНИЦА

ПС КРАЉЕВО	036	331-777
ПС РАШКА	036	736-335
ПИ НОВИ ПАЗАР	020	314-744
ПС СЈЕНИЦА	020	741-092
ПС ТУТИН	020	811-082

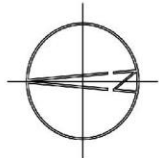
"Војпут" д.о.о. Суботица

- ВОЈУП Д.О.О. -

Одржавање путева IА реда
- ВОЈУП Д.О.О.
двоцикл од граничног прелазног Хоргош до моста Србе



- I приоритет
- II приоритет
- III приоритет
- државна државна путања не улезу у категорије
- општинско место
- путња
- некатрирана путња
- државна граница (гранични прелаз у функцији јавног саобраћаја)
- државна граница (гранични прелаз међу функцијом јавног саобраћаја)
- државна граница (гранични прелаз међу функцијом јавног саобраћаја)
- думина двоколне



"Војпут" д.о.о. Суботица

Приоритети путева	Број пута	км	Деоница	од КМ	до КМ
I приоритет	A1	93,724	државна граница са Мађарском (гранични прелаз Хоргош) - петља Сириг Петљу Сириг одржавају ВОЈПУТ и БАЧКАПУТ према скици.	0,000	93,724
			петље: Хоргош, Суботица Север, Суботица Исток, Суботица Југ, Чантавир, Бачка Топола, Фекетић, Сириг		
	11	4,920	Суботица (веза са државним путем 12) - Суботица (веза са државним путем 100)	13,200	18,120
	11,1	15,157	државна граница са Мађарском (гранични прелаз Келебија) - Суботица (веза са државним путем 12)	0,000	15,157
	12	60,346	Суботица (веза са државним путем 12) - Сомбор (индустријска зона) (веза са државним путем 15)	0,000	60,346
	12	70,704	мост на Тиси - Зрењанин - Житиште - Нова Црња - државна граница са Румунијом (гранични прелаз Српска Црња) <u>Мост на Тиси:</u> Између Жабља и Зрењанина, пре моста на Тиси, десна раскрсница.	206,133	276,837
	13	1,026	петља Хоргош - Хоргош (веза са државним путем 100 за Кањижу)	0,000	1,026
	13	97,947	Чока (веза са државним путем 105 за Сенту) - Кикинда - Башаид - Меленци - Ечка <u>Ечка:</u> Раскрсница за Ечку и Орловат. Раскрсницу одржава ВОЈВОДИНАПУТ ПАНЧЕВО	32,883	130,830
	15	49,352	државна граница са Мађарском (гранични прелаз Бачки Брег) - Бездан - Сомбор - Сивац Напомена: Сивац (центар), средина БУС станице.	0,000	49,352
	16	7,590	државна граница са Хрватском (гранични прелаз Бездан) - Бездан	0,000	7,590
	18	22,248	Зрењанин - Сутјеска <u>Сутјеска:</u> Сутјеска (центар), раскрсница за Крајишник (улица Бориса Кидрча). Раскрсницу одржава ПАНЧЕВО.	0,000	22,248
	100	81,179	Хоргош (веза са државним путем 13) - Суботица - Бачка Топола - Мали Иђош - Фекетић <u>Фекетић:</u> Фекетић, раскрсница за Врбас. Раскрсницу одржава БАЧКАПУТ.	0,000	81,179
	300	7,122	Суботица (веза са државним путем 100) - веза са државним путем А1 (петља Суботица Исток)	0,000	7,122
	300	1,987	привремена деоница, веза пута 11 и пута 100 од Сомборског пута до Бајнатске улица	0,000	1,987
	Укупно I приоритет :		513,302		

II приоритет	12	24,976	Сомбор (индустријска зона) (веза са државним путем 15) - Српски Милетић Напомена: Раскрсница у центру С.Милетића (улица Светог Саве). Раскрсницу одржава одржава ВОЈПУТ.	60,346	85,322
	13	31,857	Хоргош (веза са државним путем 100 за Кањижу) - Кањижа - Нови Кнежевац - Чока (веза са државним путем 105 за Сенту)	1,026	32,883
	15	51,174	Нови Бечеј (кружна раскрсница на улазу у Нови Бечеј) - Кикинда - државна граница са Румунијом (гранични прелаз Наково) Напомена: Кружна раскрсница на улазу у Нови Бечеј (после моста преко канала ДТД). Кружну раскрсницу одржава ВОЈПУТ.	122,429	173,603
	17	10,984	државна граница са Хрватском (гранични прелаз Богојево) - Српски Милетић	0,000	10,984
	101	4,336	државна граница са Мађарском (гранични прелаз Бачки Виногради) - Бачки Виногради	0,000	4,336
	102	48,756	Кањижа - Сента - Ада - Мол (депонија). Напомена: Укрштај земљаних путева пре депоније, између Мола и Бачког Петровог Села.	0,000	48,756
	103	15,295	државна граница са Мађарском (гранични прелаз Ђала) - Нови Кнежевац (веза са државним путем 13)	0,000	15,295
	105	8,535	државна граница са Мађарском (гранични прелаз Бајмок) - Бајмок	0,000	8,535
	105	23,339	Сента (веза са државним путем 102) - Чока (веза са државним путем 13) - државна граница са Румунијом (гранични прелаз Врбица)	70,187	93,526
	107	37,662	Сомбор - Апатин - Богојево	0,000	37,662
Укупно II приоритет:		256,914			
III приоритет	104	77,750	Нови Кнежевац - Банатско Аранђелово - Мокрин - Кикинда - Војвода Степа (излаз)	0,000	77,750
	104	12,632	Српски Итебеј (улаз) - државна граница са Румунијом (гранични прелаз Међа)	95,996	108,628
	105	61,652	Бајмок - Бачка Топола - Горњи Брег (веза са државним путем 102)	8,535	70,187
	106	23,119	Кљајићево - Бачки Соколац	0,000	23,119
	108	14,115	Бачка Топола - Липар Липар (центар), раскрсница код цркве (улица Мире Ратковића). Раскрсницу одржава ВОЈПУТ.	0,000	14,115
	109	15,541	Бачка Топола - Багремово Напомена: Излаз из Багремова, раскрсница лево и десно (пут ка Милешеву).	0,000	15,541

	116	20,357	Нови Бечеј - Меленци Нови Бечеј: Раскрсница за Нови Бечеј и Меленце. Раскрсницу одржава БАЧКАПУТ.	0,000	20,357
	117	35,754	Нови Бечеј - Башаид - Банатско Карађорђево	0,000	35,754
	118	18,387	Житиште - Торак - Српски Итебеј	0,000	18,387
	300	11,502	Ново Село - Велебит - Трешњевац	15,542	27,044
	301	6,849	Војвода Зимоњић - Велебит	0,000	6,849
	302	6,100	Банатско Аранђелово - Рабе	0,000	6,100
	303	18,718	Стари Жедник - Чантавир - Торњош	0,000	18,718
	304	29,815	Кљајићево - Светозар Милетић - Риђица	0,000	29,815
	307	4,842	Тоба - Нова Црња	10,270	15,112
Укупно III приоритет :		357,133			
Укупно "Војпут" д.о.о.		1.127,349			
Укупно "Војпут" д.о.о. без аутопута		1.033,625			
Аутопутеви		93,724			
I приоритет без аутопутева		419,578			

ШТАБ ЗИМСКЕ СЛУЖБЕ

Назив организације	Број телефона	
	Радно место	Мобилни
„ВОЈПУТ“ Д.О.О. Суботица, Ђур. Ђаковића 10 Факс 024/561-023 (за ЗС) @ адреса на коју ће се слати налози штаба ЗС : office@vojput.com, zimskasluzba@vojput.com		
Вујовић Вук, руководилац штаба ЗС	024 552 743	062 333 773
Костић Бојан, руководилац ЗС	024 554 900	064 848 5602
Вукославић Вукослав, оперативни руководилац ЗС	024 554 900	064 848 5506
Сударевић Иван, члан штаба	024 554 900	064 848 5505
Накић Милан, члан штаба	024 561 644	064 848 5513

ПУНКТ	ТЕЛЕФОН	ОДГОВОРНО ЛИЦЕ	МОБ. ТЕЛЕФОН
IA 1 (E-75) – ПУТНЕ БАЗЕ			
Суботица ЈУГ	024 479 7032	Накић Милан	064 848 5513
Бачка Топола	064 848 5798	Џелетовић Славиша	064 806 4438
Врбас	064 848 5770	Рагаи Драгиша	064 806 4422
IB и II реда - ПУНКТОВИ			
Суботица	024 561 644	Јухас Ласло	064 848 5521
Сомбор	025 464 310	Вујовић Небојша	064 848 5671
Бачка Топола	024 715 000	Салма Хајналка	064 848 5540
Сента	024 815 843	Балош Небојша	064 848 5524
Кикинда	0230 321 100	Голушин Душан	064 848 5761
Нови Кнежевац	0230 530 280	Ковачев Радован	064 848 5545
Банатски Двор	023 820 023	Вукајловић Рајко	063 525 118
Зрењанин	064 848 5758	Сакан Бошко	064 848 5660

Одговорни надзорни орган за :

Државни пут IA 1

Браниславка Бањац, дип.инж.грађ. (тел.066/866.50.20 и 064/848.56.49) и помоћни надзорни орган - Ступар Зоран, дип.инж.грађ. (тел. 063/511.451 и 064/848.55.48)

Државне путеве IB, IIA и IIB

Територија Бачке – Ступар Зоран, дип.инж.грађ. (тел. 063/511.451 и 064/848.55.48) и помоћни надзорни орган – Лазар Јовић, грађ.техн. (тел. 064/848.57.49)

Територија Баната – Граор Обрад, дип.инж.грађ. (тел. 066/866.50.58 и 064/848.55.49) и помоћни надзорни орган – Сакан Милан, грађ.тех. (тел. 062/656.194 и 064/848.55.67)

ЛОКАЦИЈЕ КРИТИЧНИХ МЕСТА

Редни број	Ознака пута	Деоница	Напомена
1	IA 1	км 7+500 10+000	Зона изненадног завејавања
2		км 16	Надвожњак преко Хоргошке пруге
3		км 20+00 – 23+000	Зона изненадног завејавања
4		км 24+000 – 25+000	Зона изненадног завејавања
5		км 25	Надвожњак преко Сенћанске пруге
6		км 29+000 – 32+000	Зона изненадног завејавања
7		км 34+000 – 36+000	Зона изненадног завејавања
8		км 41+000 – 45+000	Зона изненадног завејавања
9		км 51+000 – 53+000	Зона изненадног завејавања
10		км 56+000 – 71+000	Зона изненадног завејавања
11		ФЕКЕТИЋ – ВРБАС, десна страна	Зона изненадног завејавања
12		ПЕТЉА ВРБАС, десна страна	Зона изненадног завејавања
13		ВРБАС – ПЕТЉА СИРИГ, десна страна	Зона изненадног завејавања
14		ПЕТЉА СИРИГ	Мост

1	12	Сомбор – Обзир	Зона интензивног навејавања
2		Светозар Милетић – Шантић	Зона интензивног навејавања
3		Шантић - Мишићево	Зона интензивног навејавања
4		Мишићево - Суботица	Зона изненадног навејавања
5		Сомбор – Стапар, Дорослово – Српски Милетић	Зона изненадног навејавања

6		Зрењанин-Жабалски мост (I Арадачка раскр. – II Арадачка раскр.)	Зона изненадног навејавања
7	107	Апатин - Сомбор	Зона интензивног навејавања
8	15	Сомбор – Сивац	Зона изненадног навејавања
9	117	Мост између Башаида и Новог Бечеја	Зона изненадног навејавања
10	15	Бездан – Сомбор	Зона изненадног навејавања
11	17	Богојево – Српски Милетић	Зона повременог навејавања
12	13	Нови Кнежевац-Санад	Зона изненадног навејавања
13		Падеј-Сајан	Зона изненадног навејавања
14		Башаид-Меленци	Зона изненадног навејавања

ЛОКАЦИЈЕ НАМЕЊЕНЕ ЗА ЗАУСТАВЉАЊЕ И ДИСЛОЦИРАЊЕ ВОЗИЛА

- Локације намењене за заустављање и дислоцирање возила када је то неопходно ради интервенција на путевима при делимичном или потпуном прекиду саобраћаја

Редни број	Ознака пута	Деоница	Опис локације
1	IA 1	км 1	Гранични прелаз Хоргош
2		км 2	Бензинска станица MOL паркинг лева и десна страна
3		км 7	Паркинг лева и десна страна
4		км 20	Бензинска станица EUROPETROL, паркинг десна страна
5		км 30	Паркинг лева и десна страна
6		км 34	Бензинска станица ЕСО, паркинг лева и десна страна
7		км 43	Паркинг десна страна
8		км 53+700	Бензинска станица OMV, паркинг лева и десна страна
9		км 54	Паркинг лева и десна страна
10		км 67	Паркинг десна страна
11		ФЕКЕТИЋ – ВРБАС, десна страна	ПУМПА „ДАКИ ПЕТРОЛ“
12		ВРБАС – ПЕТЉА СИРИГ, десна страна	ПУМПА „МАНДИЋ“
1	13	Кикинда – зона укрштања са II-104	Две саобр.траке за искључење
2	13	Кроз Кањижу	У насељеном месту без навејавања
3	12	Кроз Сомбор	Деонице са 4 саобраћајне траке
4	12	Кроз Светозар Милетић, Алекса Шантић, Бајмок, Мишићево, Мала Босна	У насељеним местима без завејавања
5		Зрењанин – Жаб.мост (Бул.В.Влаховића - излаз из града)	Две спољне саобр.траке до кружног тока
6		Зрењанин – Клек (излаз из града)	Две спољне саобр.траке
7	11	Келебија	Терминал на граничном прелазу
8	15	Кроз Кљајићево, Сомбор, Сивац	У насељеним местима без навејавања

ТЕЛЕФОНИ ДЕЖУРНИХ СЛУЖБИ ПОЛИЦИЈСКИХ СТАНИЦА

Станица	Адреса	Позивни	Телефон
ПУ Суботица	Сегедински пут 45	024	630 - 200
ПС Бачка Топола	Маршала Тита 45	024	715 - 665
ПС Мали Иђош	Занатлијска 8	024	730 - 665
ПУ Сомбор	Трг Цара Уроша 1	025	466 -555
ПС Апатин	Српских владара 34	025	772 - 111
ПС Кула	Лењинова 7	025	723 - 733
ПС Оџаци	Школска 10	025	5742 - 233

ПУ Кикинда	Браће Татић 5	0230	412 - 100
саобраћајна - Кикинда	Марка Краљевића 4	0230	412 - 220
ПС Чока	Сенћанска 2	0230	412 - 260
ПС Нови Кнежевац	Краља Петра I Карађорђевића 2	0230	412 - 280
ПС Кањижа	Главни Трг 2	024	625 - 350
ПС Сента	Главна 1	024	625 - 300
ПС Ада	Димитрија Туцовића 14	024	625 - 380
ПО Хоргош	Велика бр.16	024	795 - 002
СГП Ђала	Ј.Јовановића Змаја бб	0230	412-197
СГП Бездан - мост	Друмски гранични прелаз	025	466 - 716
СГП Бачки Брег	Друмски гранични прелаз	025	809 - 003
СГП Богојево - мост	Друмски гранични прелаз	025	772 - 067
СГП Келебија	Друмски гранични прелаз	024	789 - 209
ПО Башаид	Војвођанска 56	0230	412-116
ПО Мокрин	Мирослава Антића 12	0230	412-115
ПО Нови Козарци	Краља Петра I Карађорђевића 74	0230	412-117
ПО Ново Милошево	Генерала Драпшина 1	023	781 - 016
ПС Нови Бечеј	Маршала Тита 66	023	771 - 435
ДГП Врбица	Друмски гранични прелаз	0230	412- 247
ДГП Наково	Друмски гранични прелаз	0230	454 - 304
ДГП Хоргош 2	Друмски гранични прелаз	0230	795 - 031

ТЕЛЕФОНИ ДЕЖУРНИХ СЛУЖБИ ПОЛИЦИЈСКИХ СТАНИЦА

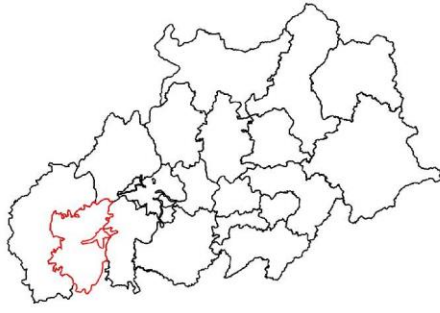
Станица	Поз.број	Тел.
СПИ Зрењанин	023	565-191
ПС Житиште	023	821-012
ПС Нова Црња	023	815-050
СГП Српска Црња	023	811-950
ПО Меленци	023	731-033
ПО Перлез	023	3814-922
ПО Ботош	023	877-019
ПО Мужља	023	525-620
ПО Ечка	023	881-118
ПО Српски Итебеј	023	837-033
ПО Банатско Карађорђево	023	835-900
ПО Багљаш	023	561-585
СГП Јаша Томић	023	848-464
ПО Српска Црња	023	811-153
ПО Јаша Томић	023	848-027

АД „Војводинапут - Бачкапут“ Нови Сад

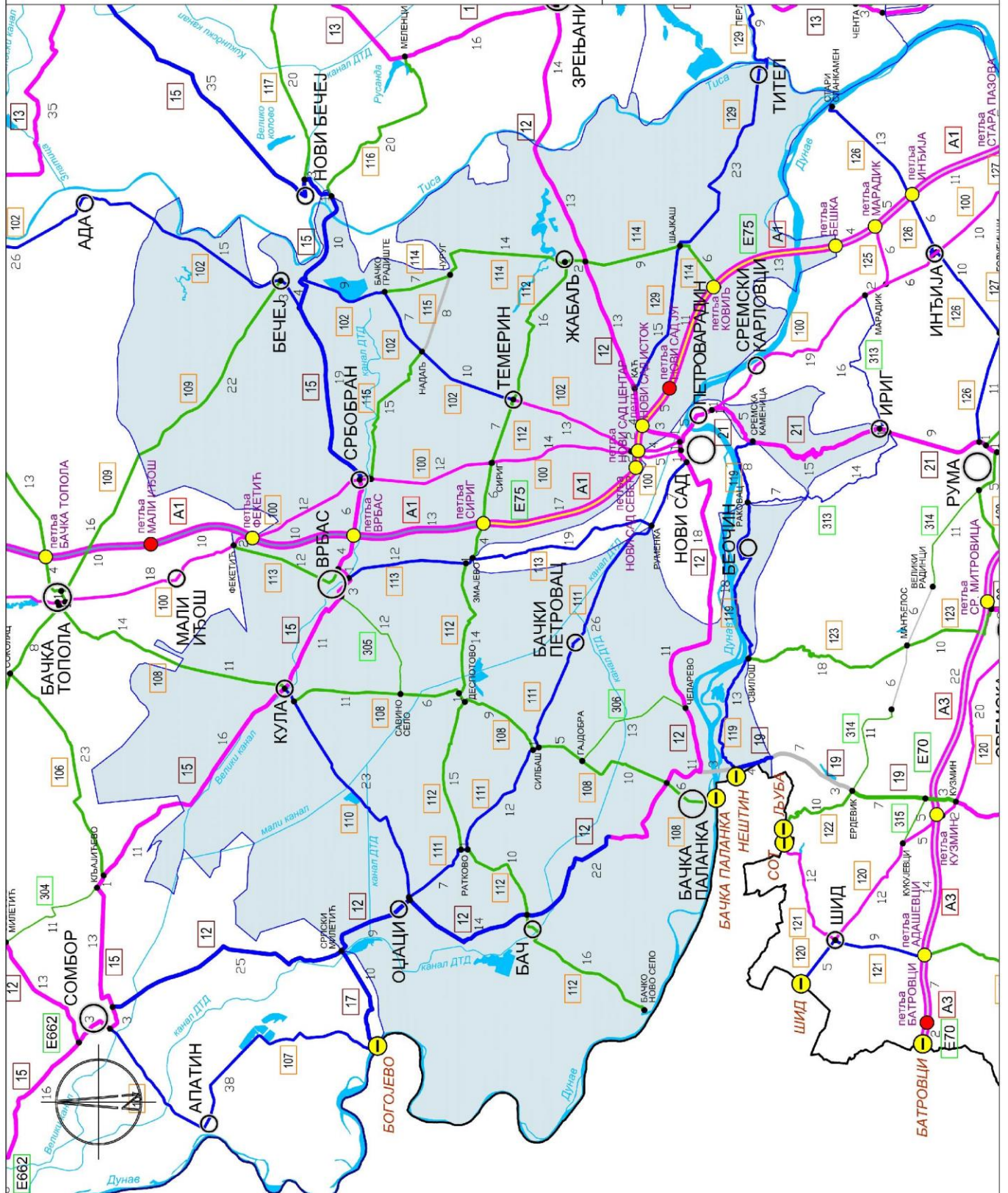
"ВОЈВОДИНАПУТ - БАЧКА ПУТ" АД -

Одржавање путева IА реда

"ВОЈВОДИНАПУТ - БАЧКА ПУТ" АД
дочиница од путева Србије до петља Бачка



- I приоритет
- II приоритет
- III приоритет
- државна држава од путева IА реда у одржавање
- општинско место
- петља
- некарајтерна петља
- државна граница (гранични прелаз у функцији јавног саобраћаја)
- државна државна



АД "Војводина пут – Бачка пут" Нови Сад

Приоритети путева	Број пута	км	Деоница	од КМ	до КМ
I приоритет	A1	48,888	Сириг - Нови Сад - петља Бешка Петљу Сириг одржавају ВОЈПУТ и БАЧКАПУТ према скици. Петљу Бешка одржавају БАЧКАПУТ и СРЕМПУТ према скици.	93,724	142,612
			петље: Сириг, Нови Сад север, Нови Сад центар, Нови Сад исток, Ковилъ, Бешка		
		18,760	Сервисне саобраћајнице код Новог Сада		
	12	31,536	Обровац - обилазница Бачке Паланке - Челарево - Бегеч <u>Бегеч:</u> Раскрсница на улазу у насељено место (улица Вука Караџића). Раскрсницу одржава ЈКП "ПУТ".	120,688	152,224
	12	32,306	Нови Сад (рафинерија) - петља Нови Сад исток - Каћ - мост на Тиси <u>Нови Сад (рафинерија):</u> Излаз из Новог Сада, семафорска раскрсница за рафинерију (улица Пут шајкашког одреда). <u>Мост на Тиси:</u> Између Жабља и Зрењанина, пре моста на Тиси, десна раскрсница.	173,827	206,133
	15	39,999	Сивац - Кула - Врбас - Србобран Сивац (центар), средина БУС станице.	9,352	89,351
	21	20,502	Петроварадин - Ириг - Раскрсница за Врдник <u>Петроварадин:</u> Петроварадин, раскрсница за Буковац (улица Буковачки пут). Раскрсницу одржава ЈКП "ПУТ". <u>Раскрсница за Врдник:</u> Раскрсницу одржава СРЕМПУТ.	5,988	26,490
	21	3,773	Друга трака на Фрушкој Гори (супротан смер)		
	100	42,663	Фекетић - Нови Сад (почетак будуће везе са путем 102) - петља Нови Сад (центар) - раскрсница за "Родић" <u>Фекетић:</u> Фекетић, раскрсница за Врбас. Раскрсницу одржава БАЧКАПУТ. <u>Раскрсница за "Родић":</u> Раскрсницу одржава ЈКП "ПУТ".	81,179	123,842
	100	0,425	<i>Привремена деоница од пута 102 до пункта Бачкапут</i> Привремено одржавање до изградње кружног тока на чвору референтног система 10011 (код петље Нови Сад центар). Раскрсницу одржава БАЧКАПУТ.	0,000	0,425
102	12,824	Темерин - Нови Сад (веза са државним путем 100)	92,573	105,397	
Укупно I приоритет :		251,676			

II приоритет	12	35,366	Српски Милетић - Оџаци - Бач - Обровац <u>Српски Милетић:</u> Раскрсница у центру С.Милетића (улица Светог Саве). Раскрсницу одржава ВОЈПУТ.	85,322	120,688
	15	33,078	Србобран - Бечеј - Нови Бечеј (кружна раскрсница на улазу у Нови Бечеј) Напомена: Кружна раскрсница на улазу у Нови Бечеј (после моста преко канала ДТД). Кружну раскрсницу одржава ВОЈПУТ.	89,351	122,429
	19	3,820	Нештин - Визић	3,353	7,173
	102	43,817	Мол - Бечеј - Темерин Напомена: Укрштај земљаних путева пре депоније, између Мола и Бачког Петровог Села.	48,756	92,573
	108	1,564	Кула (Бачка Топола) - Кула (Оџаци)	24,760	26,324
	108	0,595	Силбаш (Ратково)-Силбаш (Бачки Петровац)	52,910	53,505
	110	23,775	Кула - Оџаци	0,000	23,775
	111	45,959	Оџаци - Ратково - Силбаш - Бачки Петровац - Руменка Раскрсница у Руменки за Змајево (улица Партизанска), пут 113. Раскрсницу одржава ЈКП "Пут".	0,000	45,959
	112	0,937	Змајево (Врбас) - Змајево (Руменка) Раскрсницу за Руменку одржава БАЧКАПУТ	55,666	56,603
	113	11,767	Врбас - Змајево <u>Змајево:</u> Раскрсница у Змајеву за Степановићево (улица Владе Ћетковић). Раскрсницу одржава БАЧКАПУТ.	11,705	23,472
	119	31,206	Нештин - Раковац <u>Раковац:</u> Раскрсницу у Раковцу одржава ЈКП "ПУТ".	0,000	31,206
	129	38,217	Каћ - Тител - мост на Тиси <u>Мост на Тиси:</u> Излаз из Титела, после моста на Тиси, раскрсница десно за Книћанин.	0,000	38,217
Укупно II приоритет:		270,101			
III приоритет	108	10,645	Липар - Кула (Бачка Топола) Липар (центар), раскрсница код цркве (улица Мире Ратковића). Раскрсницу одржава ВОЈПУТ.	14,115	24,760
	108	26,586	Кула (Оџаци) - Савино село - Деспотово - Силбаш (Ратково)	26,324	52,910
	108	20,087	Силбаш (Бачки Петровац) - Бачка Паланка - државна граница са Хрватском (гранични прелаз Бачка Паланка)	53,505	73,592
	109	22,454	Багремово - Бечеј Излаз из Багремова, раскрсница лево и десно (пут ка Милешеву).	15,541	37,995
	112	55,666	Бачко Ново Село - Бач - Ратково - Деспотово - Змајево (Врбас)	0,000	5 ,666
	112	31,843	Змајево (Руменка) - Сириг - Темерин - Жабаљ	56,603	88,446

	113	11,705	Фекетић - Врбас Фекетић, раскрсница за Врбас. Раскрсницу одржава БАЧКАПУТ.	0,000	11,705
	114	37,647	Бачко Градиште - Чуруг - Жабалъ - Шајкаш - веза са државним путем А1	0,000	37,647
	115	14,895	Србобран- Надаљ.	0,000	14,895
	305	12,167	Врбас - Савино село	0,000	12,167
	306	12,932	Гајдобра - Челарево	0,000	12,932
Укупно III приоритет :		256,627			
Укупно "Војводинапут - Бачкапут" ад		778,404			
Укупно "Војводинапут- - Бачкапут" ад без аутопута		729,516			
Аутопутеви		48,888			
I приоритет без аутопутева		202,788			

ШТАБ ЗИМСКЕ СЛУЖБЕ

Назив организације	Број телефона	
	Презиме и име	Радно место
"Војводинапут" - "Бачкапут" ад Нови Сад, Јована Ђорђевића 2 Факс: - дирекција 021/557-095; - дежурана 021/6419-443; - бела барака (за ЗС) 021/6410-900 адреса на коју ће се слати налози штаба ЗС : office_teo@backaput.co.rs zimskaslizba@backaput.co.rs		
Драган Милошевић, руководилац штаба зим.службе	021 456 933	063 314 990
Дејан Митровић, руководилац зимске службе	021 6410 900	063 511 458
Никола Малетић, зам. руководиоца зимске службе		063 515 844
Дејан Луковић, члан штаба		065 9030 330
Драган Угрин, члан штаба	021 6410 900	063 515 296
Анкица Симић, члан штаба	021 6410 900	063 511 274
Дражен Малобабић, члан штаба	021 6419 207	063 517 348

ПУНКТ	ТЕЛЕФОН	ОДГОВОРНО ЛИЦЕ	МОБИЛНИ
IA 1(E-75)			
НОВИ САД	021/641-94-43	Милисав Цвијетиновић	063/519-312
КОВИЉ	063/10-87-099	Милисав Цвијетиновић	063/519-312
Државни путеви IB и II реда			
НОВИ САД	021/64-19-443	Милисав Цвијетиновић	063/519-312
ПАРАГОВО	021/24-62-931	Томо Томић	063/511-330
БЕЧЕЈ	021/69-12-132	Бранко Ардалић	063/10-75-966

ОЦАЦИ	025/57-42-985	Јарослав Данчук	063/10-55-671
КУЛА	025/723-488	Иштван Пап	063/511-229
БАЧКА ПАЛАНКА	063/10-89-711	Драган Угрин	063/515-296

Одговорни надзорни орган за IA 1 – Браниславка Бањац, дип.инж.графј.
(тел. 066/866-50-52)

Помоћни надзорни орган- Дубравка Томов, дипл.графј.инж.
(тел. 066/866-50-54)

Одговорни надзорни орган за државне путеве IB,IIA и IIB реда–Марковић Владимир,дипл.графј.инж
(тел. 063/627-910; 063/10-80-962)

Помоћни надзорни орган – Томислав Милин, графј. техн.
(тел. 063/519-391)

ЛОКАЦИЈЕ КРИТИЧНИХ МЕСТА

Редни број	Ознака пута	Деоница	Напомена
1	IA1	ПЕТЉА СИРИГ	Мост
2		ПЕТЉА СИРИГ– наплата СИРИГ, десна страна	Зона изненадног завејавања
3		ПЕТЉА ТЕМЕРИН	Мост
4		ПЕТЉА ЗРЕЊАНИН	Мост
5		НОВИ САД – МОСТ БЕШКА, десна страна	Зона изненадног завејавања
6		МОСТ БЕШКА	Мост и велики успон
7		ПЕТЉА БЕШКА	Мост
1	12	СРПСКИ МИЛЕТИЋ – ОЦАЦИ	Зона изненадног завејавања
2		ОЦАЦИ – ДЕРОЊЕ	Зона изненадног завејавања
3		ДЕРОЊЕ – БАЧ	Зона изненадног завејавања
4		ТОВАРИШЕВО - ОБРОВАЦ	Зона изненадног завејавања
5		БАЧКА ПАЛАНКА -ВЕТЕРНИК	Зона изненадног завејавања и мост на граници са републиком ХР
6	21	ПЕТРОВАРАДИН – ПАРАГОВО	Зона изненадног завејавања
7		ПАРАГОВО – ИРИШКИ ВЕНАЦ	Зона изненадног завејавања и велики успон и силаз
8	15	СИВАЦ – ЦРВЕНКА	Зона изненадног завејавања
9		ВРБАС – СРБОБРАН	Зона изненадног завејавања
10		СРБОБРАН – БЕЧЕЈ	Зона изненадног завејавања
11		ИЗЛАЗ ИЗ БЕЧЕЈА	Мост преко канала ДТД
12	12	НОВИ САД – МОСТ НА ТИСИ	Зона изненадног завејавања
21	108	ЛИПАР – КУЛА	Зона изненадног завејавања
22		КУЛА – УСПОН	Зона изненадног завејавања
23		КУЛА – САВИНО СЕЛО	Зона изненадног завејавања

Локације намењене за заустављање и дислоцирање возила када је то неопходно ради

интервенција на путевима при делимичном или потпуном прекиду саобраћаја

Редни број	Број пута	Деоница	Опис локације
1	IA1	НАПЛАТА СИРИГ	ПРОШИРЕЊЕ НАПЛАТЕ СИРИГ
2		ПЕТЉА ТЕМЕРИН	ТРГОВИНА „РОДИЋ“
3		ПЕТЉА ЗРЕЊАНИН	ПУТ ЗА НОВИ САД
4		НОВИ САД – МОСТ БЕШКА, десна страна	ПУМПА „МИНУТ“

5		МОСТ БЕШКА	„ОМВ“ ПУМПА
6		ПЕТЉА БЕШКА	
1	12	КАЋ – МОСТ НА ТИСИ	ЈП “РАЗВОЈ“ ЖАБАЉ
2	12	СРПСКИ МИЛЕТИЋ – ОЏАЦИ	-Српски Милетић центар
			-Паркинг ресторана на каналу ДТД
			- бензинска пумпа Мол
			-бивша Застава
		ОЏАЦИ – ДЕРОЊЕ	-платформа за репу у Дероњама
			-плато код силоса у Дероњама
		БАЧ	-проширење код оџачког сметлишта
		ОБРОВАЦ	-Молнарова хала
-теретни и службени улаз у шећерану			
-пут према каналу ДТД на улазу у Обровац			
-АТЗ превоз			
БАЧКА ПАЛАНКА	-Царински терминал		
	Бензинска пумпа Ћосић		
	-Раскрсница Младеново - обилазница		
3	12	ВЕТЕРНИК – БАЧКА ПАЛАНКА	Код пиваре у Челареву
4	21	ПЕТРОВАРАДИН – ИРИШКИ ВЕНАЦ	На врху Иришког венца
5	15	СИВАЦ – ЦРВЕНКА	Паркинг код фабрике Јафа Црвенка и код млина Унион у Сивцу
		ВРБАС – СРБОБРАН	Бензинска станица Парошки и индустријска зона Врбас
6	12	НОВИ САД – МОСТ НА ТИСИ	Код ресторана Дебели лад км 141 и циглана у Жабљу км 130

САОБРАЋАЈНА ПОЛИЦИЈА на територији БАЧКАПУТ

Станица	Телефон	
ПС Нови Сад за IA1	021	489 13 00
ПС Нови Сад за IB и II - запад	021	489 14 33
ПС Нови Сад за IB и II - исток	021	489 14 34
ПС Ириг	022	461 002
ПС Темерин	021	843 711 , 843 183
ПС Рума	022	471 777
ПС Жабаљ	021	831 455, 831 122
ПС Каћ	021	6 211 375
ПС Бачка Паланка	021	755 80 00
ПС Кула	025	723 733
ПС Врбас	021	706 752
ПС Оџаци	025	542 233
ПС Бечеј	021	691 10 80
ПС Србобран	021	731 666
ПС Беочин	021	870 073, 870 286
ПС Тител	021	860 117

ЈКП "Пут" Нови Сад

Приоритети путева	Број пута	км	Деоница	од КМ	до КМ
I приоритет	12	21,603	Бегеч - Нови Сад (рафинерија) <u>Бегеч:</u> Раскрсница на улазу у насељено место (улица Вука Караџића). Раскрсницу одржава ЈКП "ПУТ". <u>Нови Сад (рафинерија):</u> Излаз из Новог Сада, семафорска раскрсница за рафинерију (улица Пут шајкашког одреда).	152,224	173,827
	21	5,988	Нови Сад (веза са државним путем 12) - Петроварадин <u>Петроварадин:</u> Петроварадин, раскрсница за Буковац (улица Буковачки пут). Раскрсницу одржава ЈКП "ПУТ".	0,000	5,988
	100	5,073	Раскрсница за Родић - Петроварадин (капија за улаз у Навип) Раскрсница за "Родић": Раскрсницу одржава ЈКП "ПУТ".	123,842	128,915
	100	4,639	Привремена деоница од пункта Бачкапут до везе са државним путем 12 Привремено одржавање до изградње кружног тока на чвору референтног система 10011 (код петље Нови Сад центар). Раскрсницу одржава БАЧКАПУТ.	0,425	5,064
Укупно I приоритет :		37,303			
II приоритет	111	7,203	Руменка - Нови Сад (веза са државним путем 12) <u>Руменка:</u> Раскрсница у Руменки за Змајево (улица Партизанска), пут 113. Раскрсницу одржава ЈКП "Пут".	45,959	53,162
	113	18,889	Змајево - Руменка (веза са државним путем 111) <u>Змајево:</u> Раскрсница у Змајеву за Степановићево (улица Владе Ћетковић). Раскрсницу одржава БАЧКАПУТ.	23,472	42,361
	119	7,779	Раковац - Сремска Каменица (веза са државним путем 21) <u>Раковац:</u> Раскрсницу у Раковцу одржава ЈКП "ПУТ".	31,206	38,985
	313	6,736	Раковац - Змајевац <u>Змајевац:</u> Превој на Фрушкој гори, раскрсница са Партизанским путем. Раскрсницу одржава ЈКП "Пут".	0,000	6,736
Укупно II приоритет:		40,607			
Укупно ЈКП "Пут" Нови Сад		77,910			

ШТАБ ЗИМСКЕ СЛУЖБЕ

Назив организације	Број телефона	
Презиме и име	Радно место	Мобилни
ЈКП "Пут" Нови Сад, Руменачка 150/а Факс 021/6311-322 и 021/512-302 лок.209 (за ЗС) @ адреса на коју ће се слати налози штаба ЗС: zimska.sluzba@jkpput.rs		
Душан Радојичић, директор председник штаба	021/6319-203	064/ 81-71-777
Гојко Етински - руководиоца зимске службе	021/6313-741	064/ 82-44-142

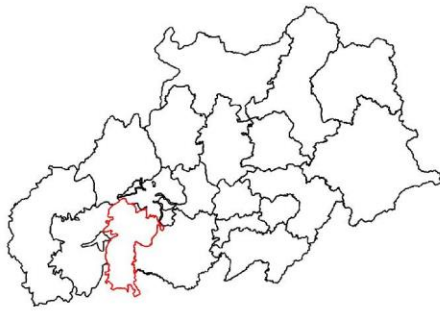
ПУНКТ	ТЕЛЕФОН посао	ОДГОВОРНО ЛИЦЕ	МОБИЛНИ
НОВИ САД	021/ 512-302	Ивица Петровић	064/82-44-116

Одговорни надзорни орган – Данијела Илић, дипл.грађ.инж. (тел.066/866-50-61)

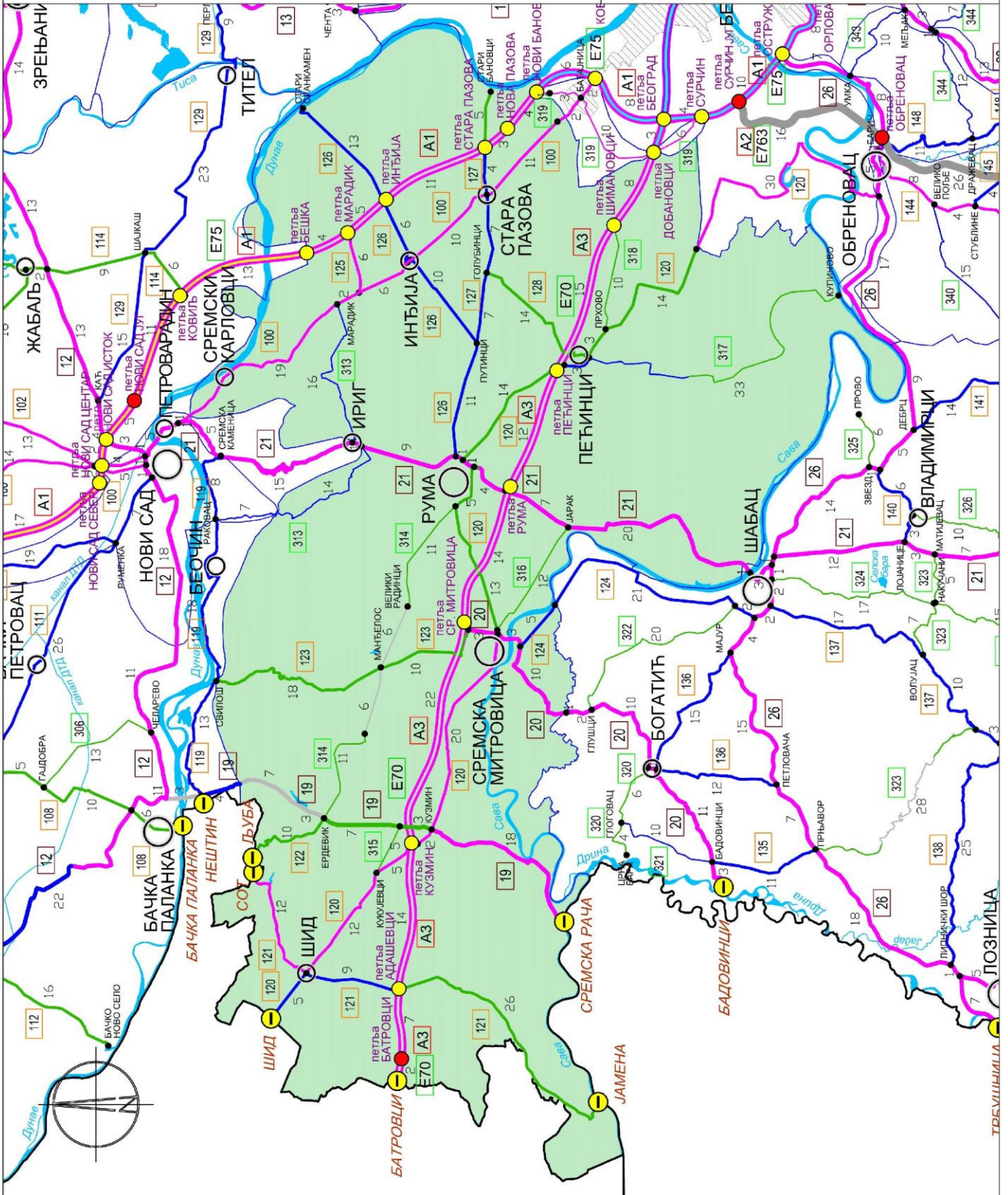
АД "Сремпут" Рума

- А.Д. "СРЕМПУТ" РУМА -

Одржавање путева IА реда
- А.Д. "СРЕМПУТ" РУМА
део од оградног путева Београд-Дубоки



- I приоритет
- II приоритет
- III приоритет
- државна државна путања не уграђена у државне
- општинско место
- петља
- некарајна петља
- државне граница (правни прелаз у функцији јавног саобраћаја)
- дужина деонице



АД "С р е м п у т" Рума

Приоритети путева	Број пута	км	Деоница	од КМ	до КМ
I приоритет	A1	26,792	петља Бешка - петља Нови Бановци Петљу Бешка одржавају БАЧКАПУТ и СРЕМПУТ према скици. Петљу Нови Бановци одржавају СРЕМПУТ и СРБИЈААУТОПУТ према скици.	142,612	169,404
			петље: Бешка, Марадик, Инђија, Стара Пазова, Нови Бановци.		
	A3	92,190	државна граница са Хрватском (гранични прелаз Батровци) - петља Добановци Петљу Добановци одржавају СРЕМПУТ и СРБИЈААУТОПУТ.	0,000	92,190
			петље: Адашевци, Кузмин, Сремска Митровица, Рума, Пећинци, Шимановци		
	19	17,830	Кузмин - државна граница са Босном и Херцеговином (гранични прелаз Сремска Рача)	27,298	45,128
	20	15,846	Сремска Митровица (веза са А3) - гр.АПВ Ноћај - гр.одр. Сремпут/Ваљево гр.одр. Сремпут/Ваљево: После граница АПВ (Ноћај), прва раскрсница лево.	0,000	15,846
	21	42,232	Ириг - граница АПВ (Шабац) - гр.одр. Сремпут/Ваљево гр.одр. Сремпут/Ваљево: улаз у Шабац, пре моста на Сави, паркинг са десне стране. Мост одржава ВАЉЕВО.	26,490	68,722
	100	47,279	Петроварадин (капија за улаз у Навип) - Инђија - граница АПВ (Батајница) -гр.одр. Сремпут/Београдпут гр.одр. Сремпут/Београдпут: Улаз у Батајницу, капија за улаз у ваздухопловни завод "Мома Станојловић".	128,915	176,194
	120	39,084	Шид - Кузмин - Сремска Митровица (веза са државним путем 20)	5,397	44,481
	121	12,264	државна граница са Хрватском (гранични прелаз Сот) - Шид	0,000	12,264
125	5,833	веза са државним путем А1 - Марадик	0,000	5,833	
Укупно I приоритет :		299,350			
II приоритет	120	5,397	државна граница са Хрватском (гранични прелаз Шид) - Шид	0,000	5,397
	120	2,741	веза са државним путем А3 (петља Пећинци) - Пећинци	76,455	79,196
	121	8,989	Шид - веза са државним путем А1 (петља Адашевци)	12,264	21,253

	124	5,398	Сремска Митровица - Дреновац - граница АПВ (Дреновац) - гр.одр. Сремпут/Ваљево гр.одр. Сремпут/Ваљево: После границе АПВ, прва раскрсница лево.	0,000	5,398
	126	39,862	Рума - Путинци - Инђија - Стари Сланкамен	0,000	39,862
	127	18,601	Путинци - петља Стара Пазова	0,000	18,601
	313	29,940	Змајевац - Врдник - Ириг - Крушедол - Марадик - веза са државним путем 100 Змајевац: Превој на Фрушкој гори, раскрсница са Партизанским путем. Раскрсницу одржава ЈКП "Пут".	6,736	36,676
	317	10,607	Пећинци - Доњи Товарник	0,000	10,607
Укупно II приоритет:		121,535			
III приоритет	19	12,863	Визић (излаз) - Кузмин	14,435	27,298
	120	31,974	Сремска Митровица (веза са државним путем 20) - Рума - веза са државним путем А3 (петља Пећинци)	44,481	76,455
	120	17,089	Пећинци - Карловчић - гр.одр. Сремпут/Београдпут гр.одр. Сремпут/Београдпут: Кружна раскрсница. Раскрсницу одржава СРЕМПУТ АД.	79,196	96,285
	121	26,482	веза са државним путем А1 (петља Адашевици) - државна граница са Босном и Херцеговином (гранични прелаз Јамена)	21,253	47,735
	122	9,576	државна граница са Хрватском (гранични прелаз Љуба) - Ердевик	0,000	9,576
	123	28,874	Свилош - Сремска Митровица (веза са државним путем 20) Свилош: Раскрсницу за Свилошу одржава БАЧКАПУТ.	0,000	28,874
	127	5,284	Стара Пазова - Стари Бановци	18,601	23,885
	128	13,948	Голубинци - Пећинци	0,000	13,948
	314	21,856	Ердевик - Бингула - Чалма - Манђелос - Велики Радинци - Рума - веза са државним путем 120	0,000	10,743
				23,433	34,546
	315	4,870	Кукујевци - веза са државним путем 19	0,000	4,870
	316	11,863	Сремска Митровица - Јарак	0,000	11,863
	317	22,165	Доњи Товарник - Купиново	10,607	32,772
318	10,014	Прхово - Шимановци - веза са државним путем А3	0,000	10,014	
Укупно III приоритет :		216,858			
Укупно АД "Сремпут" Рума		637,743			
Укупно АД "Сремпут" Рума без аутопута		518,761			

Аутопутеви		118,982
I приоритет без аутопутева		180,368

ШТАБ ЗИМСКЕ СЛУЖБЕ

Назив организације	Број телефона	
Презиме и име	Радно место	Мобилни
АД "Сремпут" Рума, Трг ослобођења 12 Факс 022/473-470 (за ЗС) @адреса на коју ће се слати налози штаба ЗС : sremput.odrzavanje@gmail.com odrzavanje@sremput.co.rs tehприprema.sremput@mts.rs		
Марковић Милојица, руководилац штаба	022/474-100	064/82-82-221
Јелић Иван, руководилац зимске службе	022/474-100	064/82-82-265
Чортановачки Борислав, оперативни заменик	022/474-100	064/82-82-230
Стевановић Бранислав, члан штаба	022/474-100	064/82-82-239

ПУНКТ	ТЕЛЕФОН Посао	ОДГОВОРНО ЛИЦЕ	МОБ. ТЕЛЕФОН
аутопут IA 1			
Стара Пазова	022/311-653	Лазовић Благомир	064/82-82- 249
аутопут IA 3			
Шимановци	064/82-82-214	Вејновић Бошко	064/82-82-209
Рума	064/82-82-264	Мандић Драган	064/82-82-225
Кузмин	022/664-431	Савић Јован	064/82-82-241
Адашевци	064/82-82-212	Костић Марјан	064/82-82-251
Државни путеви IB и II реда			
Рума	064/82-82-264	Мандић Драган	064/82-82-225
Кузмин	022/664-431	Савић Јован	064/82-84-241
Банстол	022/574-524	Свирчевић Дејан	064/82-82-206

Одговорни надзорни орган за IA 1 – Браниславка Бањац, дип.инж.грађ. (тел. 066/866-50-52)
 Помоћни надзорни орган IA 1 - Ступар Зоран, дипл.инж.грађ. (тел. 063/511-451)

Одговорни надзорни орган за IA 3 – Давидовић Марко, дипл.грађ.инж. (тел. 064/82-82-272)
 Помоћни надзорни орган – Зоран Гржин, грађ.техн. (тел. 064/82-82-260)

Одговорни надзорни орган за :
 државне путеве IB, IIA и IIB реда - Давидовић Марко, дипл.грађ.инж. (тел. 064/82-82-272)
 Помоћни надзорни орган – Зоран Гржин, грађ.техн. (тел. 064/82-82-260)

ЛОКАЦИЈЕ КРИТИЧНИХ МЕСТА

Р. бр.	Ознака пута	Деоница	Напомена
1	IA 3	паркинг „Лаћарак“-петља Кузмин, км 22+600-33+500	Зона изненадног завејавања, јаки ветрови
2		гранични прелаз "Батровци" – мотел "Адашевци", км 0+000-км12+600	Зона изненадног завејавања, пролаз кроз шуму
3		паркинг Рума-петља Пећинци, км62+300-км69+500	Зона изненадног завејавања, јаки ветрови

4		надпутњак – наплата станица Шимановци, км77+500-км83+300	Зона изненадног завејавања, јаки ветрови
5		надвожњак Буђановци, Вогањ, Кузмин, Шид	појава поледице
6	IA 1	надпутњак „Нови Карловци“-наплата станица " Стара Пазова" км155+110-км160+075	Зона изненадног завејавања, јаки ветрови
7		петља Бешка – мост „Паткине воде“км 143+256-км145+000	Зона изненадног завејавања, јаки ветрови
8		зона писте км 166+000-169+000	Зона изненадног завејавања, појава поледице
9	21	Ириг - фабрика „Фруктал“	Зона изненадног завејавања, јаки ветрови
10		Рума-Јарак	Зона изненадног завејавања, јаки ветрови
11		Хртковци - Платичево	Зона изненадног завејавања, јаки ветрови
12	19	мост Сремска Рача	појава поледице

ЛОКАЦИЈЕ НАМЕЊЕНЕ ЗА ЗАУСТАВЉАЊЕ И ДИСЛОЦИРАЊЕ ВОЗИЛА

- Локације намењене за заустављање и дислоцирање возила када је то неопходно ради интервенција на путевима при делимичном или потпуном прекиду саобраћаја,

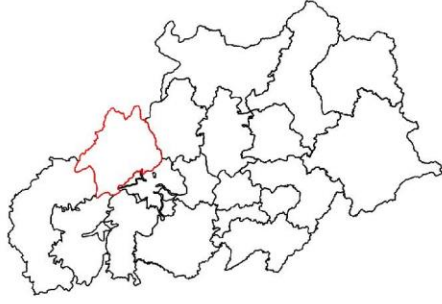
Р. бр.	Број пута	Деоница	Опис локације
1	IA 1	петља Бешка - девијација	петља Бешка, искључење за М 22/2, зауставна трака
2		девијација – петља Инђија	петља Инђија, искључење за II 124, зауставна трака
3		петља Инђија – петља Стара Пазова	НС Стара Пазова, Бензинска станица „PETROL“, искључење за II119, зауставна трака
4		петља Стара Пазова – петља Нови Бановци	Бензинска станица NIS, искључење за локални пут Бановци-Батајница, зауставна трака
5	IA 3	петља Добановци-петља Пећинци	Бензинска станица OMV, Бензинска станица NIS, зауставна трака
6		петља Пећинци-петља Сремска Митровица	Мотел Рума, Бензинска станица NIS, зауставна трака
7		петља Сремска Митровица-петља Адашевци	Мотел Сремска Митровица, Бензинска станица LUK-OIL, Бензинска станица MOL, Мотел Адашевци, зауставна трака
8		петља Адашевци-гранични прелаз Батровци	Мотел Адашевци, Бензинска станица OKTAN, Бензинска станица MOL, Бензинска гранични прелаз-паркинг, зауставна трака
9		21	Рума – Иришки венац

10	21	Рума – мост Шабац	обилазница Рума, АД“Сремпут“ Рума-асфалтна база, Бензинска станица ZMAJ, искључење Јарак-Ср.Митровица, Бензинска станица у Хртковцима, Бензинска станица NIS, Мотел „Шумар“, проширење за скретање за Кленак,
11	19	Кузмин – Сремска Рача	Бензинска станица у Босуту, искључење за локални пут Вишњићево, гранични прелаз-паркинг,

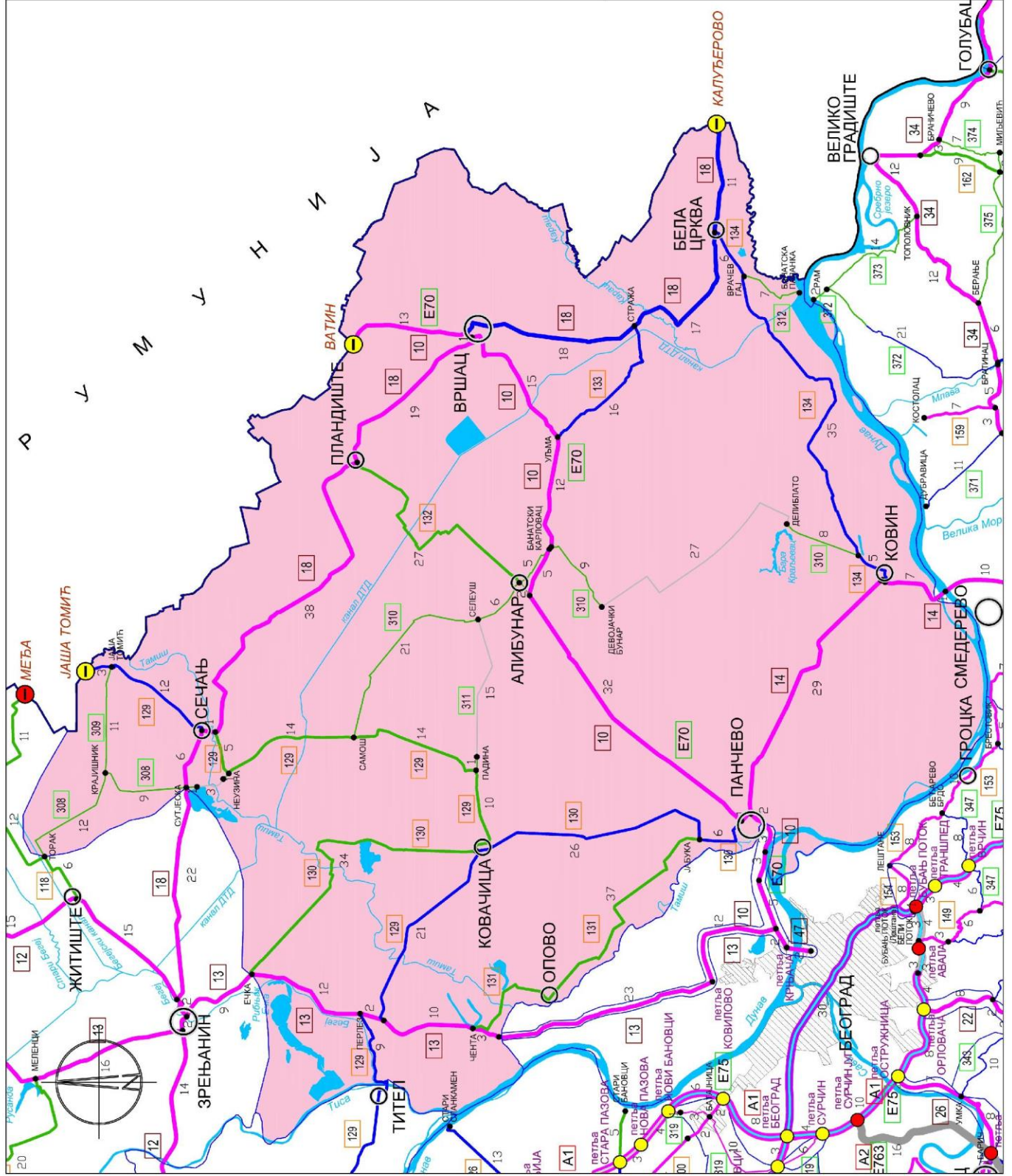
ТЕЛЕФОНИ ДЕЖУРНИХ СЛУЖБИ ПОЛИЦИЈСКИХ СТАНИЦА

Станица	Адреса	Позивни	Телефон
СРЕМСКА МИТРОВИЦА	Трг Ћире Милекића 1	022	610-270
е-маил адреса	portparolpusm@mup.gov.rs		
ОСП Сремска Митровица	Ул. Паланка ББ	022	623-444
Одељење за ванредне ситуације	Ул. Румски друм ББ	022	614-641
ПС ШИД	Цара Душана 1	022	712-222
ПС СТАРА ПАЗОВА	Светосавска 8	022	311-410
ПС РУМА	Главна ББ	022	471-777
ПС ИНЂИЈА	Краља Петра I 19	022	561-321
ПС ИРИГ	Стевице Пузића 1	022	461-002
ПС ПЕЋИНЦИ	Школска 7	022	436-005
ПИ Нова Пазова	Цара Душана 3	022	322-410

АД "Војводинапут - Панчево" Панчево



- I приоритет
- II приоритет
- III приоритет
- државна државна путања не уласка у одржавање
- општинско место
- петља
- неаурађена петља
- државна граница (гранични прелаз у функцији јавног саобраћаја)
- дужина десеције



АД "Војводинапут - Панчево"

Приоритети путева	Број пута	км	Деоница	од КМ	до КМ
I приоритет	10	80,062	Панчево - Вршац - државна граница са Румунијом (гранични прелаз Ватин) <u>Панчево:</u> Раскрсница за Старчево (улица Жарка Зрењанина). Раскрсницу одржава Панчево.	11,401	91,463
	13	27,636	Ечка - Зрењанин - Чента - гр.АПВ (Чента) - гр.одр. Зрењанин/ПЗП БГ <u>Ечка:</u> Раскрсница за Ечку и Орловат. Раскрсницу одржава ВОЈВОДИНАПУТ ПАНЧЕВО <u>гр.одр. Панчево/ПЗП БГ:</u> Излаз из Ченте, после моста на Тамишу (после границе АПВ), укрштај лево и десно.	130,830	158,466
	14	35,309	Панчево - Ковин - гр.одр. Панчево/Пожаревац <u>гр.одр. Панчево/Пожаревац:</u> Пре моста на Дунаву (пре гр.АПВ), раскрсница пре надвожњака. Раскрсницу одржава Панчево.	0,000	35,309
	18	64,441	Сутјеска - Сечањ (Неузина) - Пландиште - Вршац <u>Сутјеска:</u> Сутјеска (центар), раскрсница за Крајишник (улица Бориса Кидрча). Раскрсницу одржава ПАНЧЕВО.	22,248	86,689
I приоритет укупно:		207,448			
II приоритет	18	46,992	Вршац - Стража - Бела Црква - државна граница са Румунијом (гранични прелаз Калуђерово)	86,689	133,681
	129	29,972	мост на Тиси - Перлез - Фаркаждин – Ковачица	38,217	68,189
	129	14,608	Сечањ - државна граница са Румунијом (гранични прелаз Јаша Томић)	110,336	124,944
	130	31,634	Ковачица - Јабука - Панчево	34,074	65,708
	133	15,887	Уљма - Стража	0,000	15,887
	134	45,550	Ковин - Врачев Гај - Бела Црква	0,000	45,550
	134	0,380	<i>Привремена деоница, веза путева 14 и 134 (Железничка улица)</i> Привремено одржавање до реконструкције саобраћајног чвора 1401 Ковин (Бела Црква)	0,000	0,380
II приоритет укупно:		185,023			
III приоритет	129	42,147	Ковачица - Падина - Неузина - Ковачица - Сечањ	68,189	110,336

	130	34,074	Ечка - Орловат - Уздин - Ковачица Уздин: Уздин (центар), раскрсница за Путниково. Улица Кориолан Добан. Раскрсницу одржава ЗРЕЊАНИН.	0,000	34,074
	131	36,667	Чента - Баранда - Опово - Јабука	0,000	36,667
	132	28,461	Пландиште - Алибунар	0,000	28,461
	308	23,443	Торак - Крајишник - Сутјеска - Неузина Сутјеска (центар): раскрсница за Крајишник (ул.Б.Кидрича), Раскрсницу одржава ВОЈВОДИНАПУТ ПАНЧЕВО.	0,000	22,647
				25,687	26,483
	309	10,915	Крајишник - Јаша Томић	0,000	10,915
	310	48,024	Самош - Добрица - Селеуш - Алибунар - Банатски Карловац - Делиблато - веза са државним путем 134	0,000	40,062
				67,032	74,994
311	1,395	Падина (центар) - Падина (Селеуш)	0,000	1,395	
312	6,701	Врачев Гај - Банатска Паланка - Дунав	0,000	6,701	
Укупно III приоритет :		231,827			
Укупно АД "Војводинапут - Панчево"		624,298			

ШТАБ ЗИМСКЕ СЛУЖБЕ

Назив организације	Број телефона	
	Презиме и име	Радно место
АД "Војводинапут - Панчево" Панчево, Ж. Зрењанина 12 Факс 013/373-001 (за ЗС) @ адреса на коју ће се слати налози штаба ЗС : mirjana.savic@strabag.com zs.vppancevo@strabag.com		
Жабић Перо, (директор) руководилац штаба	013/346-755	060/8618358
Савић Мирјана, руководилац зимске службе	013/346-755	060/8618324
Милинчић Владимир, оперативни заменик	013/314-334	060/8618396
Пилиши Карло, члан штаба	013/314-334	060/8618325
Љубоја Младен, члан штаба	013/832-226	060/8618319

ПУНКТ	ТЕЛЕФОН посао	ОДГОВОРНО ЛИЦЕ	МОБИЛНИ
Инж.за инфор.	013/314-212	Лужњанин Миљан	060/86-18-346
ПАНЧЕВО	013/314-334	Като Карчи	060/86-18-339
ВРШАЦ	013/832-226	Марушић Зденко	060/86-18-382
БЕЛА ЦРКВА	013/851-095	Чајић Драган	060/86-18-330
КОВИН	013/741-055	Карапанџић Драгиша	060/86-18-329
КОВАЧИЦА	013/660-901	Борзановић Братислав	060/86-18-336
СЕЧАЊ	023/841-820	Кормањош Карло	060/86-18-384
ПЕРЛЕЗ	023/381-3018	Зракић Жељко	060/86-18-331

Одговорни надзорни орган – Драгољуб Михајловић, дипл.граф.инж. (тел. 060/86-18-327)

Помоћни надзорни орган – Милорад Прунић, грађ.тех. (тел. 060/86-18-309 или 066/866-50-59)

ЛОКАЦИЈЕ КРИТИЧНИХ МЕСТА

Редни број	Ознака пута	Деоница	Напомена
1	10	Панчево – Банатски Карловац	Зона изненадног завејавања
2		Уљма – Влајковац	Зона изненадног завејавања
3		Вршац - Ватин	Зона изненадног завејавања
4		Влајковац	Мост на ДТД
5	18	Велика греда - Пландиште	Зона изненадног завејавања
6		Маргита – Вршац (Вршачки ритови)	Зона изненадног завејавања
7	14	Ковин – мост на Дунаву	Зона изненадног завејавања
8	13	Стајићево - Чента	Зона изненадног навејавања

ЛОКАЦИЈЕ НАМЕЊЕНЕ ЗА ЗАУСТАВЉАЊЕ И ДИСЛОЦИРАЊЕ ВОЗИЛА

- Локације намењене за заустављање и дислоцирање возила када је то неопходно ради интервенција на путевима при делимичном или потпуном прекиду саобраћаја

Редни број	Број пута	Деоница	Опис локације
1	10	Панчево – Вршац	Напуштена бензинска пумпа у Владимировцу
2	10	Вршац Ватин	Терминал 1 код граничног прелаза
3	14	Ковин – мост на Дунаву	Бензинска пумпа NIS.
4	13	Перлез – јужни крак	Локални пут

ТЕЛЕФОНИ ДЕЖУРНИХ СЛУЖБИ ПОЛИЦИЈСКИХ СТАНИЦА

Станица	Адреса	Позивни	Телефон
e-mail адреса	portparolpupa@mup.gov.rs		
Централа Панчево	Милоша Обреновића 1	013	325-100
ПИ Север - Панчево	Јове Максима 41а	013	325-240
СПИ Север - Панчево	Јове Максима 41а	013	325-280
ПИ Југ	Жарка Зрењанина 96	013	325-288
ПС АЛИБУНАР - централа	Трг слободе 11	013	641-037
ПС БЕЛА ЦРКВА - централа	1. октобра 10	013	851-031; 851-364
ПС ВРШАЦ - централа	Феликса Миликера 14	013	833-000 ; 832-025
ПС КОВАЧИЦА - централа	Маршала Тита 70	013	661-166
ПС КОВИН - централа	Цара Лазара 23	013	741-038; 741-148
ПС ОПОВО - централа	Рибарска 11	013	681-002
ПС ПЛАНДИШТЕ - централа	Хајдук Вељка 15а	013	861-036; 861-038
ПС Сечањ	Војда Карађорђа 92а	023	841-010

**"Косметпут-инжињеринг" д.о.о. –
Доње Јариње-Лешак**

"Косметпут инжењеринг" д.о.о. Доње Јариње

Приоритети путева	Број пута	Км	Деоница
I приоритет	31	28.100	административна линија АП Косово и Метохија (Јариње) - Лепосавић - Сочаница
	32	13.300	административна линија АП Косово и Метохија (Брњак) - Брана Газиводе
Укупно I приоритет:		41.400	
II приоритет	213	16.000	административна линија АП Косово и Метохија - Стануловиће - Лепосавић
	446	21.500	Дрен - Бело брдо
Укупно II приоритет		37.500	
III приоритет	P218,P2186	23.800	Црнац - Лепосавић - Жута Прла
		6.000	Сочаница - Мошница
		3.000	Сочаница - Вуча
		4.000	Лешак - Балуђе
Укупно III приоритет		36.800	
Укупно "Косметпут инжењеринг" д.о.о. Доње Јариње		115.700	

ШТАБ ЗИМСКЕ СЛУЖБЕ

Назив организације	Број телефона	
	Радно место	Мобилни
Презиме и име		
Штаб зимске службе «Косметпут-Инжињеринг» д.о.о. – Д.Јариње – 38219 Лешак Е-маил адреса на коју ће се слати налози штаба ЗС kosmetput@gmail.com		
Вукићевић Дарко, директор-руководилац штаба	036/5450-070	063/1012-444
Вукадиновић Драгослав, заменик руководиоца штаба	036/5450-070	063/1012-777
Јовановић Блажо,члан	036/5450-070	062/455-089
Савић Миодраг,члан	036/5450-070	062/8014-153
Милосављевић Милован, члан	036/5450-070	062/455-370

ПУНКТ	МОБ.ТЕЛЕФОН	ОДГОВОРНО ЛИЦЕ
Лепосавић	062/8014-153	Савић Миодраг
Зубин Поток	063/455-089	Јовановић Блажо

Шеф одсека „Косовска Митровица“ - **Драган Миливојевић**, дипл.граф.инж.
(тел. 066/8665068)

Одговорни надзорни орган – **Милићевић Љубиша**, дипл.граф.инж.
(тел. 066/8665071) (ljubisapukimilicevic@gmail.com)

Помоћник надзора – **Димитријевић Александра**, грађ.тех.
(тел. 066/8665075) (sanjadimitrijevic1981@yahoo.com)

ЛОКАЦИЈЕ КРИТИЧНИХ МЕСТА	Ознака пута	Деоница	Стационажа	Напомена
1	ІБ 31	Лешак- Лепосавић, деоница Дренско брдо	23+400,00- 25+500,00	Зона изненадног завејавања и појава поледице
2	ІБ 31	Деоница Тврђанско брдо	28+500,00 - 28+900,00	Зона изненадног завејавања
3	ІБ31	Лепосавић- Сочаница, деоница Клик	32+800,00 - 33+400,00	Зона изненадног завејавања
4	ІБ32	Брана- Газиводе- Брњак	12+700,00 - 27+200,00	Зона изненадног завејавања, поледица, велики број мостова и тунела
5	ІІБ446	Земаница- рудник Б.Брдо	6+400,00 - 18+900,00	Зона изненадног завејавања и већих одрона
6	Р2186	Рудник Копориће	2+300,00 - 6+800,00	Зона изненадног завејавања и већих одрона

ЛОКАЦИЈЕ НАМЕЊЕНЕ ЗА ЗАУСТАВЉАЊЕ И ДИСЛОЦИРАЊЕ ВОЗИЛА

Локације намењене за заустављање и дислоцирање возила када је то неопходно ради интервенција на путевима при делимичном или потпуном прекиду саобраћаја

Редни број	Број пута	Деоница	Стационажа	Опис локације
1	ІБ31	Рашка- К.Митровица, (Д.Јариње- Сочаница)	12+100,00	Паркинг пункт Д.Јариње
2	ІБ31	Рашка- К.Митровица, (Д.Јариње- Сочаница)	25+500,00	Раскрсница Дрен - Б.Брдо
3	ІБ31	Рашка- К.Митровица, (Д.Јариње- Сочаница)	30+600,00	Паркинг код фабрике Храст- Лепосавић
4	ІБ32	К.Митровица- Рибариће, (Брана- Газиводе-Брњак)	12+700,00	ЈКП Колашин- Газиводе
5	ІБ32	К.Митровица- Рибариће, (Брана- Газиводе-Брњак)	8+400,00	Насеље Зубин Поток
6	ІБ32	К.Митровица- Рибариће, (Брана- Газиводе-Брњак)	25+700,00	Пункт КФОР-а место Бање

"МБА Миљковић" д.о.о. - Београд
ОДЕЉЕЊЕ У КОСОВСКОЈ МИТРОВИЦИ

"МБА Миљковић" д.о.о.

Приоритети путева	Број пута	км	Деоница
I приоритет	31	27.150	Сочаница - Звечан - Рудница - Косовска Митровица (Дудин Крш)
	32	32.150	Брана Газиводе - Зубин Поток - Зупче - Угљаре - Косовска Митровица (Звечан)
Укупно I приоритет:		59.300	
не одржава се	206	20.600	административна линија АП Косово и Метохија - Бањска
II приоритет	206	3.300	Бањска - Балабан
	237	20.600	Зубин Поток - Дрен
		10.500	Угљаре - Дубоки поток - Газиводе
		10.300	Лучка Река - Бубе
Укупно II приоритет		44.700	
III приоритет		5.200	Рударе - Манастри Соколица
		7.100	Газиводе - Чечево
Укупно III приоритет		12.300	
Укупно "МБА Миљковић" д.о.о.		116.300	

ШТАБ ЗИМСКЕ СЛУЖБЕ

Назив организације	Број телефона	
	Радно место	Мобилни
Штаб зимске службе "МБА Миљковић" Београд, Одељење у Косовској Митровици Београд, Булевар Михајла Пупина 181 Факс: 011/31-92-013 Е-маил адреса на коју ће се слати налози штаба ЗС f.madzovic@yahoo.com		
Маџовић Фуад, руководиоц одржавања, руководиоц штаба	028/424-914	064/8498-650
Сарамандић Срђан, заменик руководиоца штаба	028/424-914	064/8498-612
Стојановић Зоран, члан	028/424-914	065/62773-78
Кајовић Елвир, члан	028/424-914	065/88845-89

ПУНКТ	ТЕЛЕФОН	ОДГОВОРНО ЛИЦЕ	
Бањска		Сарамандић Срђан	064/8498-612
Дољане		Стојановић Зоран	065/62773-78

Шеф одсека „Косовска Митровица“ - **Драган Миливојевић**, дипл.грађ.инж. (тел. 066/8665068)

Одговорни надзорни орган – **Љубиша Милићевић**, дипл.инж.грађ. (тел. 066/8665071)
(ljubisapukimilicevic@gmail.com)

Помоћни надзорни орган: - **Вучковић Александар**, грађ.тех. (тел. 066/8665066)

ЛОКАЦИЈЕ КРИТИЧНИХ МЕСТА

Редни број	Ознака пута	Деоница	Стационажа	Напомена
1	ІБ31	<u>Ибарска Слатина-Дудин</u> <u>Крш</u> , деоница Каменица	43+650,00 - 45+150,00	Зона изненадног завејавања и појава поледице
2	ІБ31	<u>Ибарска Слатина-Дудин</u> <u>Крш</u> , деоница Бистричка река	49+400,00 - 50+450,00	Зона изненадног завејавања и појава поледице
3	ІБ31	<u>Ибарска Слатина-Дудин</u> <u>Крш</u> , деоница Балабан	51+900,00 - 52+950,00	Зона изненадног завејавања и појава поледице
4	ІБ31	<u>Ибарска Слатина-Дудин</u> <u>Крш</u> , деоница Савина стена	54+050,00 - 54+550,00	Зона изненадног завејавања и појава поледице
5	ІБ32	<u>Зупче-Брана</u> Газиводе, деоница кроз клисуру	20+850,00 - 21+850,00	Зона изненадног завејавања и појава поледице
6	ІБ32	<u>Зупче-Брана</u> Газиводе, деоница Ел. централа	22+050,00 - 22+700,00	Зона изненадног завејавања и појава поледице
7	ІБ32	<u>Зупче-Брана</u> Газиводе, деоница мост (брана Газиводе)	24+350,00- 25+400,00	Зона изненадног завејавања и појава поледице
8	ІІА 237	<u>Звечан-Зупче</u> , деоница од 5+000 до 11+300	5+000,00- 11+300,00	Зона изненадног завејавања и појава поледице

ЛОКАЦИЈЕ НАМЕЊЕНЕ ЗА ЗАУСТАВЉАЊЕ И ДИСЛОЦИРАЊЕ ВОЗИЛА

Локације намењене за заустављање и дислоцирање возила када је то неопходно ради интервенција на путевима при делимичном или потпуном прекиду саобраћаја

Редни број	Број пута	Деоница	Стационажа	Опис локације
1	ІБ 31	Рашка-К.Митровица, (Ибарска Слатина-Дудин Крш)	40+850,00	Село Слатина
2	ІБ 31	Рашка-К.Митровица, (Ибарска Слатина-Дудин Крш)	50+350,00	Проширење на раскрсници код Балабана
3	ІБ31	Рашка-К.Митровица, (Ибарска Слатина-Дудин Крш)	58+650,00	Паркинг код " ЦОЦА" Звечан
4	ІБ 32	К.Митровица-Рибариће	12+100,00	Проширење село Зупче
5	ІБ 32	К.Митровица-Рибариће (Зупче-Брана-Газиводе)	24+350,00	ЈКП Колашин-Газиводе
6	ІІА237	Звечан-Зупче	5+850,00	Паркинг код кафане Хајдучки конак

"Магистрала" АД - Београд

"Магистрала" а.д. Београд

Приоритети путева	Број пута	км	Деоница
I приоритет	42	15.000	Приштина - Гњилане
	249	8.000	Брезовица - Врбештица
	250	30.000	Догановић - Превалац
	255	40.000	Лабгъане - Бостане - Ново Брдо - Каменица
	256	40.000	Бостане - Гњилане
	463	12.000	Брезовица - СКИ центар (Шара)
	467	16.000	К.Каменица - Стрезовце
	Општински пут (бивши државни пут Р 120)	10.000	Сушица - Грачаница - Л.Село - Чаглавица
		18.000	Л.Село-Ливађе-Д.Гуштерица-Добротин
		12.000	Лапље Село - Преоце - Угљаре - Бресје
		15.000	Преоце - Лепина - Батусе - Радево
		20.000	Лепина - Скуланево - Суви До - Липљан
		42.000	Црквена Водица - Племетина - Прилужје - Б.Мост.
	Општински пут (бивши државни пут Р 115)	31.000	Брезовица - Жажинце - Севце Брезовица - Штрпце - Беревце - Г.Битиња, Брезовица - Битиња, Брезовица - Готовуша, Брезовица - Драјковце-Вича
	Општински пут (бивши државни пут Р 123а)	25.000	Бостане - Јасеновик - Беривојце
		15.000	Кос.Каменица - Бушинце - Царевце - Јасеновик
30.000		Одовце - М.Ропотово, Рајновце - В.Ропотово, В.Ропотово - Црепана, Рунилуг - Корминјане, К.Каменица - Колотеч, Ранилуг - Таманце - Панчело - В.Ропотово, Братиловце - Костадинце	
Укупно "Магистрала" а.д. Београд	379.000		

*Напомена: Због опште познате ситуације на простору Косова и Метохије путеви IIA-255, IIA-256 и II Б-467 (Пункт Прековце) се одржавају интервентно и у местима где је то могуће водећи рачуна о безбедности радника и механизације.

* Напомена: Неки општински путеви на територији општине Косовска Каменица и Обилић због опште познате ситуације на КиМ се одржавају интервентно водећи рачуна о безбедности радника и опреме и механизације.

ШТАБ ЗИМСКЕ СЛУЖБЕ

Назив организације	Број телефона	
	Презиме и име	Радно место
Штаб зимске службе АД «Магистрала» - Београд 11 070 Нови Београд, ул. Тошин бунар бр.198 Е-маил адреса на коју ће се слати налози штаба ЗС: tehprema@magistrala.rs		
Небојша Башчаревић дипл.инж.грађ. Руководилац штаба	011/2696-499	062/293-523
Никола Јоксимовић дипл.инж.грађ. Заменик руководиоца штаба	011/2696-499	063/444-590
Саша Зарић, члан штаба	011/2696-499	063/444-620
Миливоје Вучковић, члан штаба	011/2696-499	063/565-174
Небојша Стошић, члан штаба	011/2696-499	063/241-794
Зоран Илић, члан штаба	011/2696-499	063/444-390

ПУНКТ	ТЕЛЕФОН	МОБ.ТЕЛЕФОН	ОДГОВОРНО ЛИЦЕ
Доња Гуштерица	038/86-899 038/86-897	063/396-358	Јоргић Горан
Прековце		+386-49-326-890	Смиљић Славица
Обилић			Надица Јанићијевић
Ранилуг			Рачићевић Слађан

Шеф одсека „Косовска Митровица“ - **Драган Миливојевић**, дипл.грађ.инж. (тел. 066/8665068)

Одговорни надзорни орган – **Горан Јовановић**, 066/8665069 +377-45-694-428,
мејлови: jovgoran@yahoo.com, jovanovicgoran1111@gmail.com

ЛОКАЦИЈЕ КРИТИЧНИХ МЕСТА

Број	Ознака пута	Деоница	Напомена	Стационажа
1	IIA-250	Штрпце - Брезовица	Засек, кривине	7+300-8+400
2		Брезовица - Превалац	Велики успон, засеци, кривине, планински превој, зона изненадног завејавања, лавина	10+000-30+000
3	IIБ-463	Брезовица - Ски центар	Велики успон, засеци, мостови, кривине, усек, лавина, зона изненадног завејавања.	0+000-12+000
4	IIA-249	Брезовица - Врбештица	Успон, кривине, сужење пута кроз Врбештицу, мост у кривини.	0+000-8+000
5	Општински пут (бивши државни пут Р-120)	Добротин - Јањево	Зона изненадног завејавања.	0+000-2+600
6	IIA-255	Прековце - Ново Брдо – Бусовата - Косовска Каменица	Велики успон, засеци, кривине, планински превој, зона изненадног завејавања	6+000-34+000
7	IIA-256	Бостане - Станишор	Велики успон, засеци, кривине, зона изненадног завејавања	0+000-12+000

ЛОКАЦИЈЕ НАМЕЊЕНЕ ЗА ЗАУСТАВЉАЊЕ И ДИСЛОЦИРАЊЕ ВОЗИЛА

Пункт Брезовица – Општина Штрпце

- Локације намењене за заустављање и дислоцирање возила када је то неопходно ради интервенције на путу при делимичном или потпуном прекиду саобраћаја

Број	Ознака пута	Деоница	Опис локације	Стационажа
1	IIA-250 (бивши Р-115)	Драјковце - Превалац	Код Дома културе у Драјковцу	0+100
2	IIA-250 (бивши Р-115)	Драјковце - Превалац	Паркинг Штрпце	6+100
3	IIA-250 (бивши Р-115)	Драјковце - Превалац	Испред Хотела „Нарцис“	8+600
4	IIA-250 (бивши Р-115)	Драјковце - Превалац	На проширењу кривине „Кита“	12+900
5	IIA-250 (бивши Р-115)	Драјковце - Превалац	На проширењу „Превалац“	30+000
6	IIA-249	Брезовица - Врбештица	Код аутобуске окретнице	3+600
7	IIБ-463	Брезовица - Ски центар	На паркингу Хотела „Лахор“	2+800
8	IIБ-463	Брезовица - Ски центар	На проширењу „Суви поток“	6+000
9	IIБ-463	Брезовица - Ски центар	На паркингу наплатне рампе	9+200

Пункт Доња Гуштерица – Грачаница – Општина Приштина

- Локације намењене за заустављање и дислоцирање возила када је то неопходно ради интервенције на путу при делимичном или потпуном прекиду саобраћаја

Број	Ознака пута	Деоница	Опис локације	Стационажа
1	Општински пут (бивши државни пут Р-120)	Добротин - Јањево	Аутобуска станица у Добротину	2+100
2	Општински пут (бивши државни пут Р-120)	Добротин - Јањево	Проширење код фабрике „Металац“ Јањево	8+600

Пункт Прековце – Општина Ново брдо

Локације намењене за заустављање и дислоцирање возила када је то неопходно ради интервенције на путу при делимичном или потпуном прекиду саобраћаја

Број	Ознака пута	Деоница	Опис локације	Стационажа
1	IIA-255	Лабјане-Бостане-Ново Брдо- Косовска Каменица	У Прековцу	4+200
2	IIA-255	Лабјане-Бостане-Ново Брдо- Косовска Каменица	На проширењу у Новом Брду	9+500
3	IIA-255	Лабјане-Бостане-Ново Брдо- Косовска Каменица	На проширењу у Бусовати	15+500
4	IIБ-467	Косовска Каменица-Стрезовце	На проширењу у Ајиновцу	6+000
5	IIA-256	Бостане - Станишор	На проширењу код Горњег Макреша	5+100
6	IIA-256	Бостане - Станишор	Проширење -раскрсница за манастир Драганац	11+000

П Р И Л О Г бр. 2

**Залихе и потребне количине соли за зимско одржавање путева
у 2018/2019. години**

ПРИЛОГ бр. 2
Залихе и потребне количине соли за зимско одржавање путева
у 2018/2019. години

Редни број	ПРЕДУЗЕЋА ЗА ПУТЕВЕ	СО ЗА ПУТЕВЕ (t)		
		залихе из 2017/2018	за набавку	Укупно за сезону 2018/2019
1	"Србијааутопут" д.о.о. Београд	3.383,18	10.000,00	13.383,18
2	ЈКП "Београд-пут" Београд	0,00	1.000,00	1.000,00
3	STRABAG ПЗП "Београд" д.о.о. Београд	0,00	5.000,00	5.000,00
4	"Магистрала" ад Београд - територија централне Србије-	0,00	250,00	250,00
	"Магистрала" ад (за КиМ) Београд	0,00	200,00	200,00
5	"Ваљево" ад Ваљево	291,00	2.000,00	2.291,00
6	"Пожаревац" ад Пожаревац	216,10	2.000,00	2.216,10
7	"Крагујевац" д.о.о. Крагујевац	95,64	1.500,00	1.595,64
8	STRABAG д.о.о.-огранак ПЗП "Зајечар"	149,70	5.000,00	5.149,70
	STRABAG д.о.о. Београд-огранак ПЗП "Зајечар" ИЗ	0,00	1.782,50	1.782,50
9	АД "Путеви" Ужице	185,00	5.000,00	5.185,00
10	АД "Путеви" Пожега	160,00	1.500,00	1.660,00
11	"Путеви" Чачак д.о.о. -STRABAG	175,00	1.500,00	1.675,00
12	"Путеви" Ивањица д.о.о.	0,00	1.500,00	1.500,00
13	"Нови Пазар-пут" д.о.о. Нови Пазар	600,00	4.000,00	4.600,00
14	Trace Srbija AD J1	0,00	2.587,50	2.587,50
	Trace Srbija AD J2	0,00	2.012,50	2.012,50
	Trace Srbija AD J3	0,00	2.587,50	2.587,50
15	МБА-Ратко Митровић нискоградња Ј4	0,00	2.185,00	2.185,00
16	Крушевацпут Ц8	0,00	1.725,00	1.725,00
	АД "Крушевацпут" Крушевац	100,00	250,00	350,00
17	"Косметпут- инжињеринг" д.о.о.	20,00	250,00	270,00
18	"МБА Миљковић" д.о.о. (за КиМ), Београд	0,00	350,00	350,00
19	"Војводинапут"- "Бачкапут" ад Нови Сад	178,86	2.000,00	2.178,86
20	Компанија "Војпут" д.о.о. Суботица	500,85	3.500,00	4.000,85
21	"Војводинапут-Панчево" ад Панчево	710,51	1.000,00	1.710,51
22	"Сремпут" ад Рума	733,68	3.500,00	4.233,68
23	ЈКП "Пут" Нови Сад	0,30	150,00	150,30
УКУПНО:		7.499,82	64.330,00	71.829,82

П Р И Л О Г бр. 3

**Количине хладне асфалтне масе
за зимско одржавање путева у 2018/2019. години**

ПРИЛОГ бр. 3

Количине хладне асфалтне масе за зимско одржавање путева за сезону 2018/2019

Редни број	ПРЕДУЗЕЋА ЗА ПУТЕВЕ	ХЛАДНА АСФАЛТНА МАСА ЗА ПУТЕВЕ (t)
1	"Србијааутопут" д.о.о. Београд	300,00
2	ЈКП "Београд-пут" Београд	25,00
3	Strabag ПЗП "Београд" д.о.о. Београд	50,00
4	"Магистрала" ад Београд (за Београд)	15,00
	"Магистрала" ад Београд (за КиМ)	10,00
5	АД "Ваљево" Ваљево	100,00
6	"Пожаревац" д.о.о. Пожаревац	50,00
7	"Крагујевац" д.о.о. Крагујевац	50,00
8	STRABAG д.о.о.-огранак "Зајечар" Зајечар	100,00
	STRABAG д.о.о.-огранак "Зајечар" Зајечар - ИСТОК 3	47,00
9	АД "Путеви" Ужице	50,00
10	АД "Путеви" Пожега	25,00
11	"Путеви" Чачак д.о.о. -STRABAG	25,00
12	"Путеви" Ивањица д.о.о.	25,00
13	"Нови Пазар-пут" д.о.о. Нови Пазар	80,00
14	"TRACE SRBIJA AD NIŠ" ЈУГ 1	54,00
	"TRACE SRBIJA AD NIŠ" ЈУГ 2	46,00
	"TRACE SRBIJA AD NIŠ" ЈУГ 3	27,00
15	АД "Крушевацпут" Крушевац	8,00
	Крушевац - ЦЕНТАР 8	50,00
16	"Косметпут- инжињеринг" д.о.о.	15,00
17	"МБА Миљковић" д.о.о. (за КиМ), Београд	15,00
18	"Војводинапут" - "Бачкапут" ад Нови Сад	110,00
19	Компанија "Војпут" д.о.о. Суботица	110,00
20	МБА-Ратко Митровић нискоградња ЈУГ 4	38,00
21	"Војводинапут-Панчево" ад Панчево	25,00
22	"Сремпут" ад Рума	125,00
23	ЈКП "Пут" Нови Сад	10,00
УКУПНО:		1.585,00

- У Уговорима заснованим на нивоу услуге количина хладне асфалтне масе за крпљење ударних рупа је уговорена

П Р И Л О Г бр. 4

ПРЕГЛЕД ВОЗИЛА, МАШИНА, ОПРЕМЕ И РАДНЕ СНАГЕ У СМЕНИ

ПРИЛОГ бр. 4
ПЛАН ЗИМСКОГ ОДРЖАВАЊА 2018/2019.
ПРЕГЛЕД ВОЗИЛА, МАШИНА, ОПРЕМЕ И РАДНЕ СНАГЕ У СМЕНИ

редни број	Предузеће	ВОЗИЛА		МАШИНЕ					ОПРЕМА			РАДНА СНАГА У СМЕНИ				Број пунктова
		путарско возило	камион снегочистач	утоваривач	грејдер	булдозер	Спец. возило са фрезом или уламлог	аутодизалица	раоник	вучени посипач	ротациони посипач	Техничар	возач	машиниста	радник	
ДРЖАВНИ ПУТЕВИ IА РЕДА (АУТОПУТЕВИ)																
1	„Србијааутопут“ д.о.о.-Београд	24	98	24	4	4	1	2	99	0	99	24	123	34	146	24
2	"Сремпут" - Рума	5	18	5	3	0	2	1	18	6	12	5	23	11	28	5
3	Компанија "Војпут" - Суботица	3	16	3	3	0	3	1	16	5	11	3	19	10	22	3
4	"Војводинапут-Бачкапут" – Н.Сад	2	10	2	2	0	1	1	10	0	10	2	12	6	14	2
5	"Путеви" Чачак д.о.о. -STRABAG	1	4	1	1	1	0	0	4	0	4	1	5	3	6	1
УКУПНО IА:		35	146	35	13	5	7	5	147	11	136	35	182	64	216	35

редни број	Предузеће	ВОЗИЛА		МАШИНЕ					ОПРЕМА			РАДНА СНАГА У СМЕНИ				Број пунктова
		путарско возило	камион снегочистач	утоваривач	грејдер	булдозер	специјално возило са фрезом	аутодизалица	раоник	вучени посипач	ротациони посипач	Техничар	возач	машиниста	радник	
ДРЖАВНИ ПУТЕВИ ІБ, ІА и ІБ реда																
1	Strabag ПЗП "Београд" д.о.о. Београд	9	43	11	5	0	0	0	43	12	31	10	52	16	61	9
2	"Ваљево" ад - Ваљево	11	33	16	5	1	5	0	33	23	10	11	44	27	55	11
3	"Пожаревац" д.о.о.-Пожаревац	7	22	7	2	0	0	0	22	6	16	7	29	10	36	7
4.1	STRABAG д.о.о.-огранак "Зајечар" Зајечар	7	30	7	4	0	2	0	32	20	12	7	37	13	46	7
4.2	STRABAG д.о.о.-огранак "Зајечар" Зајечар ИСТОК 3	4	8	4	2	0	2	0	10	4	6	5	12	8	18	4
5	МБА Ратко Митровић д.о.о. Нискоградња Београд, ЈУГ 4	6	15	7	1	3	2	0	15	9	6	6	21	13	27	6
6.1	АД „Крушевацпут“ ЦЕНТАР 8	5	13	5	2	0	1	0	13	3	10	5	18	8	21	5
6.2	АД "Крушевацпут" - Крушевац		3	0	0	1	0	0	3	0	3		3	1	3	
7.1	"TRACE SRBIJA AD NIŠ" ЈУГ 1	4	10	5	2	1	1		10	5	5	12	15	8	20	4
7.2	"TRACE SRBIJA AD NIŠ" ЈУГ 2	4	8	4	2	1	1		8	4	4	12	12	8	20	4
7.3	"TRACE SRBIJA AD NIŠ" ЈУГ 3	4	10	4	2		1		10	5	5	5	14	7	18	4
8	"Крагујевац" д.о.о. - Крагујевац	9	24	9	2	0	0	0	24	16	8	9	33	11	42	9
9	АД "Путеви" - Ужице	5	23	7	7	8	0	2	23	23	0	5	28	24	33	5
10	"Нови Пазар-пут" д.о.о. - Нови Пазар *	9	22	9	3	2	4	0	22	14	8	9	31	18	40	9
11	"Путеви" Чачак д.о.о. - STRABAG	3	10	3	1	1	0	0	10	7	3	3	13	5	16	3
12	ЈКП "Београд- пут" - Београд	6	17	6	2	1	1	0	17	8	9	6	23	10	29	6
13	АД "Путеви" - Пожега	3	8	6	2	1	0	0	8	6	2	3	11	9	14	3
14	"Путеви" Ивањица д.о.о.	2	8	5	2	2	2	0	8	4	4	2	10	11	12	2
15	"Косметпут-инжињеринг" доо.	2	4	2	2	1	0	0	4	2	2	2	6	5	8	2
16	"МБА Миљковић" (за КиМ) - Београд	2	4	2	2	1	0	0	4	2	2	2	6	5	8	2
17.1	АД "Магистрала" – Београд КиМ	4	5	4	0	0	0	0	5	0	5	4	9	4	13	4
17.2	"Магистрала" а.д. на територији цент.Србије	3	5	3	1	0	0	0	5	2	3	3	8	4	11	3
18	"Војводинапут-Бачкапут" – Н.Сад	6	23	6	3	0	1	0	23	17	6	6	29	10	35	6
19	АД "Сремпут" - Рума	3	15	3	2	0	1	0	15	11	4	3	18	6	21	3
20	Компанија "Војпут" - Суботица	8	34	8	4	2	1	0	34	22	12	8	42	15	50	8
21	АД "Војводинапут" - Панчево	7	19	7	3	1	1	0	19	10	9	7	26	12	33	7
22	ЈКП "Пут"- Н. Сад	1	3	1	1	0	0	0	3	0	3	1	4	2	5	1

УКУПНО:	134	419	151	64	27	26	2	423	235	188	153	554	270	695	134
СВЕГА:	169	565	186	77	32	33	7	570	246	324	188	736	334	911	169
	734		335					1140			2169				

НАПОМЕНА:

1. Број **путарских возила** = број **пунктова** = број **техничара**
2. Број **пунктова** ≤ број **утоваривача** (углавном је једнако, али неко има више утоваривача због тешког терена)
3. Број **камиона снегочистача** = број **раоника** = број **вучених** посипача + број **ротационих** посипача
4. Број **радника** у смени = број **вучених** посипача + број **ротационих** посипача * 1 + број **путарских возила** * 2
5. Поред броја техничара из табеле, у сваком предузећу ће се обрачунавати и рад **само једног инжењера (техничара) задуженог за информисање, без обзира на категорију путева које одржава**. Дакле, уколико је у питању предузеће које одржава и деонице аутопута и путеве IB, IIA и IIB реда, признаваће се рад само једног инжењера (техничара) за информисање који ће извештавати за целокупну мрежу путева за коју је задужено предузеће.

На подручју Пештери и Голије формирају се Одељења у Карајукића бунарима у саставу пункта Дуга Пољана (опремљено са комбинирком са плугом и булдозером) и одељење Голија у саставу пункта Нови Пазар (опремљено са комбинирком са плугом и утоварном лопатом и камион са дуплом вучом, раоником и вученим посипачем).

Планом зимске службе нису предвиђене машине комбинирке са клинастим плуговима и фрезом за одбацивање снега које се користе се на путевима Пештери и Голије и то:

Пункт Сјеница комбинирка са плугом.

Пункт Дуга Пољана комбинирка са фрезом.

Одељење Карајукића бунари у саставу пункта Дуга Пољана комбинирка са плугом.

Пункт Тутин комбинирка са плугом.

Одељење Голија у саставу пункта Нови Пазар комбинирка са плугом.

Укупно пет комбинирки. Рад комбинирки искључује дежурство камиона.

Аутодизалица се ангажује према Плану зимске службе 2018/19 и плаћа се само ефективни рад.

Налози штабова ЈП «Путеви Србије» обавезујући су за штабове зимске службе у предузећима. У случају различитих временских услова на појединим подручјима, штаб предузећа уз сарадњу са надзорним органима, може донети конкретну одлуку о степену ангажованости, машина и људства. Они су дужни да о томе обавесте одговарајући штаб ЈП „Путеви Србије“. Штабови предузећа за путеве су дужни да непрекидно сарађују са надлежном саобраћајном полицијом и да о свим плановима везаним за обуставу саобраћаја, као и отварање деонице за саобраћај обавесте јавност.

ЈП „Путеви Србије“ ће у сарадњи са Министарством за унутрашње послове Србије - Управом саобраћајне полиције, контролисати степен припремљености зимске службе, прихватити сугестије са њихове стране и координирати активности, нарочито када се ради о обуставама саобраћаја на деоницама подложним завејавању и могућим застојима саобраћаја и спроводити стриктну контролу квалитета пнеуматика на тешким теретним возилима које су начешће узрок проклизавања возила на успонима и блокаде саобраћаја.

Посебну пажњу при организацији одржавања, обустави саобраћаја и обавештавања јавности треба поклонити следећим деоницама путева:

- а) мосту "Газела", превоју Бубањ Поток, Бегалчишко Брдо и превој "Мечка" на аутопуту
- б) превоју Честобродица на путу Параћин – Зајечар (600 м.н.в)
- в) успону Рушањ и Рудник на Ибарском путу
- г) превоју Златибор, (1000 м.н.в.)
- д) превоју Попадија (Мајданпек – Неготин)
- ђ) превоју Тресисаба (Књажевац – Ниш)
- е) превоју Светиња (Топола – Крагујевац)
- ж) превојима на Фрушкој Гори (Иришки Венац, Банстол)

з) ширим подручјима Таре, Црне Траве и Сјенице

и) мосту код Бешке на путу Београд - Нови Сад

ј) превоју Јарам на путу Брзеће-Копаник

к) мосту преко Саве, обилазница Добановци-Остружница

л) зони моста Пријеворац на реконструисаној деоници ІБ23, између Борове Главе и Кокиног Брода

љ) обилазници Београда од Сектора-3 (река Сава) до краја Сектора-5 (Стражевица) и
КРУЖНИ ПУТ

м) новом мосту „Батајница“ са рампама, у петљи Батајница.

Сектор за одржавање државних путева
и II реда
Извршни директор

.....
Зоран Стојисављевић, дипл.грађ.инж.



ЈП „Путеви Србије“
В.Д. директора

.....
Зоран Дробњак, дипл.грађ.инж.