

На основу члана 15. став 3. тач. 1) и 2) Закона о путевима („Службени гласник РС”, бр. 41/18 и 95/18 – др. закон),

Министар грађевинарства, саобраћаја и инфраструктуре доноси

ПРАВИЛНИК О НАЧИНУ ОЗНАЧАВАЊА И ЕВИДЕНЦИЈИ ЈАВНИХ ПУТЕВА

(„Службени гласник РС”, број 65/19)

I. УВОДНЕ ОДРЕДБЕ

Члан 1.

Овим правилником прописује се начин означавања јавних путева, врста и ближа садржина и начин вођења евиденција о јавним путевима, начин прикупљања односно обнављања података из евиденција о јавним путевима, као и услови коришћења података из евиденција о јавним путевима.

Члан 2.

Поједини изрази употребљени у овом правилнику имају следеће значење:

- 1) *стационажа* означава дужинско растојање од почетка прве деонице посматране трасе пута која се повећава у смеру пружања јавног пута који је одређен категоризацијом јавних путева;
- 2) *примарни саобраћајни чворови* означавају пресек државних путева, пресек државног пута IА реда са општинским путем, пресек државних путева са државном границом, пресек државних путева IБ и II реда са административном границом покрајине, почетак или крај државног пута, почетак или крај проходног дела државног пута;
- 3) *секундарни саобраћајни чворови* означавају пресек државних путева IБ и II реда са општинским путевима;
- 4) *додатни саобраћајни чворови* означавају елементе раскрснице и кретање по њој у зони примарног, секундарног или општинског саобраћајног чвора када је потребно дефинисати све кракове у зони денивелисане раскрснице, у зони раскрснице у нивоу, где се воде посебне саобраћајне траке за маневрисање возила у зони раздвајања коловозних трака по смеровима када треба извршити раздвајање по смеровима;
- 5) *општински саобраћајни чворови* означавају пресек општинских путева, пресек општинског пута са некатегорисаним путем, пресек општинског пута са административном границом општине, почетак или крај општинског пута, почетак или крај проходног дела општинског пута;
- 6) *примарне саобраћајне деонице* су деонице које повезују два узастопна примарна саобраћајна чвора дуж државног пута;

7) *општинске саобраћајне деонице* су деонице које повезују дуж мреже општинских путева примарне, секундарне и општинске саобраћајне чворове;

8) *додатне саобраћајне деонице* су деонице које повезују, у зони раскрснице (петље), два саобраћајна чвора.

II. НАЧИН ОЗНАЧАВАЊА, ВРСТЕ И САДРЖИНА ЕВИДЕНЦИЈА О ЈАВНИМ ПУТЕВИМА

Члан 3.

Државни путеви означавају се тако да ознака државног пута:

- 1) IА реда садржи велико слово „А” и једноцифрени број;
- 2) IБ реда садржи двоцифрен број, од броја 10 до броја 99;
- 3) IIА реда садржи троцифрен број, од броја 100 до броја 299;
- 4) IIБ реда садржи троцифрен број, од броја 300 на даље.

Члан 4.

Општински путеви означавају се тако да ознака садржи ознаке локалне самоуправе које су дате у Прилогу 1 – Ознаке локалних самоуправа, који је одштампан уз овај правилник и чини његов саставни део, средњу црту и број општинског пута, при чему нумерација тог пута почиње од броја 1.

Члан 5.

Евиденције о јавним путевима су:

- 1) подаци о путним правцима, улицама, саобраћајним чворовима и саобраћајним деоницама;
- 2) саобраћајно-технички подаци о јавним путевима.

Члан 6.

Евиденција података о путним правцима, улицама, саобраћајним чворовима и саобраћајним деоницама (у даљем тексту: Референтни систем) садржи податке о:

- 1) државним и општинским путевима;
- 2) улицама;
- 3) саобраћајним чворовима државних и општинских путева;
- 4) саобраћајним деоницама државних и општинских путева.

Члан 7.

Евиденција о државним и општинским путевима садржи:

- 1) ознаку пута;
- 2) назив пута;

- 3) категорију пута;
- 4) дужину пута;
- 5) ознаку (идентификациони број) саобраћајног чвора од кога почиње пут;
- 6) ознаку (идентификациони број) саобраћајног чвора на коме се завршава пут;
- 7) ознаку (идентификациони бројеви) саобраћајних деоница дуж пута;
- 8) називе саобраћајних деоница дуж пута;
- 9) редне бројеве саобраћајних деоница дуж пута у смеру раста стационаже;
- 10) дужине саобраћајних деоница дуж трасе пута;
- 11) стационаже саобраћајних чворова дуж трасе пута;
- 12) ознаку пута са којим се преклапа основни путни правац, за деонице у преклопу;
- 13) датум уноса односно промене података;
- 14) напомену.

Поред наведених података, евиденција о општинским путевима садржи и назив јединице локалне самоуправе којој припадају ти путеви.

Члан 8.

Евиденција о улицама садржи:

- 1) ознаку улице;
- 2) назив улице;
- 3) дужину улице;
- 4) назив јединице локалне самоуправе којој припада улица;
- 5) назив насељеног места на чијој територији је улица;
- 6) ознаку почетног саобраћајног чвора улице;
- 7) ознаку крајњег саобраћајног чвора улице;
- 8) ознаку саобраћајних деоница улица према редоследу појављивања у оквиру улице;
- 9) дужину саобраћајних деоница улице;
- 10) датум уноса односно промене података;
- 11) напомену.

Члан 9.

Евиденција о саобраћајним чворовима државних и општинских путева (у табеларном и графичком приказу) садржи:

- 1) ознаку (идентификациони број) саобраћајног чвора;

- 2) назив саобраћајног чвора;
- 3) допунску ознаку саобраћајног чвора (за примарне, секундарне и општинске саобраћајне чворове);
- 4) карактер саобраћајног чвора (укрштај путева, државна граница, административна граница покрајине, почетак/крај проходног дела пута и административна граница града/општине);
- 5) ознаку основног путног правца коме припада саобраћајни чвор;
- 6) ознаку путних праваца које се укрштају са основним путним правцем којем припада саобраћајни чвор;
- 7) стационажу саобраћајног чвора дуж пута у односу на стационажу почетка основног путног правца коме припада саобраћајни чвор;
- 8) стационажу саобраћајног чвора у односу на стационаже почетка путних праваца са којима се укршта основни путни правац;
- 9) положај саобраћајног чвора (у насељу и ван насеља);
- 10) координате (X, Y, Z) саобраћајног чвора у државном координатном систему;
- 11) графички приказ саобраћајних чворова (са подацима о суседним саобраћајним чворовима и деоницама и додатним саобраћајним деоницама);
- 12) скицу положаја саобраћајног чвора и оријентација према северу;
- 13) додатне саобраћајне деонице са дужинама;
- 14) датум уноса односно промене податка;
- 15) напомену.

Члан 10.

Примарни саобраћајни чворови државних путева означавају се тако да:

- 1) за државне путеве IA реда, ознака (идентификациони број) примарног саобраћајног чвора дуж државног пута IA реда садржи три цифре, при чему је прва цифра нумерички део ознаке државног пута, а следеће две цифре број чвора дуж пута;
- 2) за државне путеве IB реда, ознака (идентификациони број) примарног саобраћајног чвора дуж државног пута IB реда садржи четири цифре, при чему су прве две цифре ознака државног пута, а следеће две цифре број чвора дуж пута;
- 3) за државне путеве II реда, ознака (идентификациони број) примарног саобраћајног чвора дуж државног пута II реда садржи пет цифара, при чему су прве три цифре ознака државног пута, а следеће две цифре број чвора дуж пута.

Додатни саобраћајни чворови државних и општинских путева означавају се тако да ознака (идентификациони број) додатног саобраћајног чвора садржи латинично слово

„d”, ознаку примарног односно секундарног саобраћајног чвора и редни број додатног саобраћајног чвора који мора бити већи од 01.

Секундарни и општински саобраћајни чворови означавају се тако да ознака (идентификациони број) секундарног и општинског саобраћајног чвора дуж општинског пута садржи латинично слово „ор” и четири цифре, при чему су прве две цифре ознака општинског пута, а следеће две цифре број чвора дуж пута.

Члан 11.

Означавање примарног саобраћајног чвора врши се постављањем челичног клина у коловоз који је дат у Прилогу 2 – Изглед челичног клина, који је одштампан уз овај правилник и чини његов саставни део.

Челични клин се поставља на средини коловоза на месту укрштаја државних односно општинских путева.

Челични клин се поставља у зони денивелисаног укрштаја државних путева уз десну ивицу коловоза у смеру раста стационаже, за државне путеве IА реда.

Члан 12.

Допунска ознака примарног, секундарног и општинског саобраћајног чвора државних и општинских путева је:

- 1) 00 – ако у зони примарног, секундарног или општинског саобраћајног чвора не постоје додатни саобраћајни чворови;
- 2) 01 – ако у зони примарног, секундарног или општинског саобраћајног чвора постоје додатни саобраћајни чворови.

За саобраћајне чворове из става 1. овог члана ознака (идентификациони број) и допунска ознака пишу се одвојено.

Члан 13.

Означавање саобраћајног чвора на мрежи државних путева врши се утврђивањем:

- 1) места промене саобраћајних токова, које је одређено стварним или замишљеним пресеком: осовина државних путева, осовина државних путева са крацима денивелисаних раскрсница, осовина кракова денивелисаних раскрсница, осовина државних путева са крацима раскрсница у нивоу, осовина кракова раскрсница у нивоу и осовина државних путева са општинским путевима;
- 2) места денивелисаног пресека осовина државних путева, које је одређено непосредном везом путева са денивелисаном раскрсницом, ако је то место део денивелисане раскрснице којом је остварена или планским документом планирана физичка веза путева;
- 3) места пресека осовине државног пута са државном границом;
- 4) места почетка или краја државног пута;

- 5) места почетка или краја проходног дела државног пута;
- 6) ознаке (идентификационог броја) саобраћајног чвора;
- 7) допунске ознаке саобраћајног чвора (за примарне и секундарне саобраћајне чворове);
- 8) назива саобраћајног чвора;
- 9) стационаже у односу на почетак пута (за примарне и секундарне саобраћајне чворове);
- 10) координата (X, Y, Z) из државног координатног система, одређених геодетским мерењем на терену са тачношћу хоризонталног положаја чвора до 1 m.

Означивање саобраћајног чвора на мрежи општинских путева врши се утврђивањем:

- 1) места осовина пресека државних путева IБ реда и II реда са општинским путем;
- 2) места осовина пресека општинских путева;
- 3) места пресека осовине општинског пута са државном границом;
- 4) места почетка или краја општинског пута;
- 5) места почетка или краја проходног дела општинског пута;
- 6) ознаке (идентификационог броја) општинског саобраћајног чвора;
- 7) назива општинског саобраћајног чвора;
- 8) стационаже општинског саобраћајног чвора у односу на почетак пута;
- 9) координата (X, Y, Z) из државног координатног система, одређених геодетским мерењем на терену са тачношћу хоризонталног положаја чвора до 1 m.

Члан 14.

Код аутопутева и путева са раздвојеним коловозима по смеровима, саобраћајни чвор се одређује у осовини саобраћајног профила аутопута или пута са раздвојеним коловозом, али се саобраћајне деонице одређују као различите за сваки смер вожње.

Код аутопутева и путева са раздвојеним коловозима, између два саобраћајна чвора постоје две једносмерне саобраћајне деонице, при чему је почетни чвор једне саобраћајне деонице истовремено и завршни чвор друге саобраћајне деонице у односу на смер вожње.

Члан 15.

Евиденција о саобраћајним деоницама државних и општинских путева садржи:

- 1) ознаку (идентификациони број) саобраћајне деонице;
- 2) ознаку почетног саобраћајног чвора саобраћајне деонице;
- 3) ознаку крајњег саобраћајног чвора саобраћајне деонице;

- 4) назив саобраћајне деонице дефинисан називом почетног и крајњег саобраћајног чвора;
- 5) дужину саобраћајне деонице;
- 6) ознаку пута којем припада саобраћајна деоница;
- 7) за саобраћајне деонице које су саставни део два и више путних праваца, ознаке пута/путева дуж кога/којих је саобраћајна деоница у преклопу;
- 8) датум уноса односно промене податка;
- 9) напомену.

Члан 16.

Примарне саобраћајне деонице државних путева означавају се тако да:

- 1) за државне путеве IA реда, ознака (идентификациони број) примарне саобраћајне деонице дуж државног пута IA реда садржи четири цифре, при чему је прва цифра нумерички део ознаке државног пута, а следеће три цифре број деонице дуж пута;
- 2) за државне путеве IB реда, ознака (идентификациони број) примарне саобраћајне деонице дуж државног пута IB реда садржи пет цифара, при чему је прва цифра „нула”, друга и трећа цифра су ознаке државног пута, а следеће две цифре број деонице дуж пута;
- 3) за државне путеве II реда, ознака (идентификациони број) примарне саобраћајне деонице дуж државног пута II реда садржи пет цифара, при чему су прве три цифре ознака државног пута, а следеће две цифре број деонице дуж пута.

Додатне саобраћајне деонице државних и општинских путева означавају се тако да ознака (идентификациони број) додатне саобраћајне деонице садржи латинично слово „D”, ознаку саобраћајног чвора коме припада додатна саобраћајна деоница и редни број додатне саобраћајне деонице који мора бити већи од 1.

Члан 17.

Допунска ознака примарне и општинске саобраћајне деонице је 0, а ако је деоница у преклопу односно, ако је саставни део два или више путних праваца, допунска ознака је 1.

За саобраћајне деонице из става 1. овог члана ознака (идентификациони број) и допунска ознака пишу се одвојено.

Члан 18.

Знак „број пута, број саобраћајне деонице пута и километража” (III-99) поставља се на почетном саобраћајном чвору пута и на сваких 5 km, а знак „километража пута” (III-98) на сваких 1 km, од почетка пута.

Члан 19.

Евиденција саобраћајно-техничких података о јавним путевима води се на инвентарском листу пута који је дат у Прилогу 3 – Инвентарски лист пута и на графичком инвентарском листу пута који је дат у Прилогу 4 – Графички инвентарски лист пута, који су одштампани уз овај правилник и чине његов саставни део.

Члан 20.

Евиденција из члана 19. овог правилника води се мерењем стационаже пута, од почетног саобраћајног чвора пута, при чему је за поједине инвентарске јединице дуж пута могуће вођење и ГПС координата.

Графички симболи инвентарских јединица обухваћени евиденцијом из става 1. овог члана дати су у Прилогу 5 – Графички симболи инвентарских јединица, који је одштампан уз овај правилник и чини његов саставни део.

Члан 21.

Евиденција саобраћајно-техничких података о јавним путевима садржи податке о:

- 1) главним тачкама дуж пута;
- 2) пружању пута;
- 3) трупу пута;
- 4) одводњавању дуж пута;
- 5) путним објектима;
- 6) саобраћајним прикључцима дуж путева;
- 7) прелазу пута преко железничке пруге;
- 8) насељеним местима дуж пута;
- 9) насељима дуж пута;
- 10) пешачким и бицикличким стазама;
- 11) аутобуским стајалиштима;
- 12) пратећим садржајима јавног пута;
- 13) објектима за потребе јавног пута;
- 14) објектима и опреми за заштиту јавног пута;
- 15) осталим објектима поред јавног пута;
- 16) саобраћајним знаковима на путевима;
- 17) носачима саобраћајних знакова на путевима;
- 18) ознакама на путу;
- 19) уређајима за давање светлосних сигнала (семафорима);

- 20) светлосним ознакама на путу;
- 21) опреми пута;
- 22) јавној расвети;
- 23) катастарским парцелама јавног пута и суседа.

Члан 22.

Евиденција о главним тачкама дуж пута садржи податке о:

- 1) границама територије (државна граница, административна граница покрајине/округа, административна граница града/општине, називе суседних територијалних јединица и стационажа);
- 2) границама одржавања (називе суседних предузећа за одржавање путева и стационажа).

Члан 23.

Евиденција о пружању пута садржи податке о:

- 1) хоризонталној кривини (радијус кривине, скретни угао, дужина, почетна и завршна стационажа);
- 2) уздужном нагибу пута (успони и падови) од три и више процената (величина, дужина, почетна и завршна стационажа);
- 3) надморској висини пута (врста: врх превоја и друге карактеристичне тачке пута које се односе на битне промене уздужног нагиба пута, надморска висина (мнм) и стационажа);
- 4) евидентирању зона прегледности за безбедно претицање (почетна и завршна стационажа);
- 5) зонама пута подложне завејавању, плављењу, осулинама, ударима ветра (дужина, почетна и завршна стационажа).

Члан 24.

Евиденција о трупцу пута садржи податке о:

- 1) коловозу (основни подаци о коловозу: ширина, врста коловозног застора, дужина, стационажа промене; специјализовани подаци о коловозу: равност, носивост, стање, конструкција, подаци о ивичњаку: врста, материјал, висина: мањи или виши од 7 cm);
- 2) банкени (просечна ширина, положај, дужина, почетна и завршна стационажа, стање);
- 3) насипу вишем од 3 m (просечна висина, положај, дужина, почетна и завршна стационажа, стање);

4) усеку вишем од 3 m (просечна висина, положај, дужина, почетна и завршна стационача, стање);

5) нестабилној појави на путу (дужина, врста – активна или пасивна и радови у току), тип (клизиште, отцепљење, одрон, осулина, тециште), почетна и завршна стационача, локални назив нестабилне појаве, датум евидентирања и ажурирања).

Члан 25.

Евиденција о одводњавању дуж пута садржи податке о:

1) каналу за одводњавање (положај, материјал, дубина: до 1 m и преко 1 m, дужина, почетна и завршна стационача, стање);

2) риголи (положај, материјал, дужина, почетна и завршна стационача, стање);

3) каналети (материјал, дужина, почетна и завршна стационача);

4) коруби (врста: управна, коса, управна са успоравањем тока воде);

5) деоници пута са атмосферском канализацијом (положај, дужина, почетна и завршна стационача).

Члан 26.

Евиденција о путним објектима садржи податке о:

1) мосту (основни подаци о мосту: ознака моста, стационача средине моста, укупна дужина моста, дужина распонске конструкције, дужина отвора моста, ширина коловоза, врста премоштавања, пешачке, односно радне стазе (дужина, ширина), пешачка ограда (дужина, врста), заштитна ограда (дужина, врста); врста и висина ивичњака, специјализовани подаци о мосту: конструкција, стање и носивост). Стање моста се одређује на основу систематског прегледа овлашћених организација или стручњака са одговарајућом лиценцом;

2) тунелу (основни подаци о тунелу: ознака тунела, стационача почетка и краја тунела, дужина, ширина коловоза, слободна висина тунела, расвета; специјализовани подаци о тунелу – стање). Стање тунела се одређује на основу систематског прегледа овлашћених организација или стручњака са одговарајућом лиценцом;

3) пропусту (врста: цеваст/плочаст/засведен/гредни, материјал, величина отвора, дужина пропуста и стационача, врста и висина ивичњака, стање);

4) потпорном зиду (положај, испод нивоа планума/у нивоу планума/изнад нивоа планума, просечна висина, материјал, дужина, почетна и завршна стационача, стање);

5) габиону (положај, испод нивоа планума/у нивоу планума/изнад нивоа планума, просечна висина, дужина, почетна и завршна стационача, стање);

6) галерији (положај, слободна висина изнад ивице коловоза, материјал, дужина, почетна и завршна стационача);

7) објекту преко јавног пута (надвожњак и надпутњак: друмски, железнички, пешачки, цевоводни, транспортни; слободна висина изнад ивице коловоза и стационажа).

Члан 27.

Евиденција о саобраћајним прикључцима дуж путева садржи податке о:

- 1) типу укрштаја („I”, „Y”, „+”, „-O”);
- 2) прикључку јавног пута (стационажа, подаци о прикључку јавног пута: врста коловоза, страна и угао укрштања);
- 3) прикључку прилазног пута (стационажа, подаци о прикључку прилазног пута: материјал отресишта, страна, угао укрштања, дужина отресишта, одводњавање у зони прилазног пута);
- 4) издатој сагласности управљача пута за прикључак на пут (број и датум издатог акта).

Члан 28.

Евиденција о прелазу пута преко железничке пруге (укрштаји са пругом у нивоу) дуж путева садржи податке о:

- 1) броју и називу пруге;
- 2) броју колосека;
- 3) врсти пруге (јавна и индустријска);
- 4) врсти коловоза на прелазу пута преко пруге;
- 5) начину обезбеђења прелаза пута преко пруге (браници, полубраници, светлосни сигнали и саобраћајни знакови);
- 6) стационажи.

Члан 29.

Евиденција о насељеним местима дуж пута садржи податке о:

- 1) називу насељеног места;
- 2) положају насељеног места (десно/лево у односу на смер раста стационаже пута);
- 3) дужини насељеног места;
- 4) стационажи почетка и краја насељеног места.

Члан 30.

Евиденција о насељима дуж пута садржи податке о:

- 1) положају насеља (десно/лево у односу на смер раста стационаже пута);
- 2) дужини насеља;
- 3) стационажи почетка и краја насеља.

Члан 31.

Евиденција о пешачким и бициклическим стазама садржи податке о:

- 1) пешачкој стази (положај десно/лево, просечна ширина, дужина, стационача почетка и краја);
- 2) бициклическој стази (положај десно/лево, просечна ширина, дужина, стационача почетка и краја).

Члан 32.

Евиденција о аутобуским стајалиштима садржи податке о:

- 1) положају (лево, десно);
- 2) врсти (ван коловоза, на коловозу);
- 3) одлуци органа локалне самоуправе о одобреном стајалишту јавног превоза путника;
- 4) стационачи;
- 5) стању аутобуског стајалишта.

Члан 33.

Евиденција о пратећим садржајима јавног пута садржи податке о:

- 1) станици за снабдевање горивом (ССГ) (положај, заузета јавна површина, назив објекта, стационача почетка изливне траке са јавног пута и краја уливне траке на јавни пут);
- 2) објектима за пружање услуга корисницима пута (ресторан, мотел, продавница, сервис, објекти за рекреацију, остали објекти намењени пружању услуга корисницима пута: положај, заузета јавна површина, назив објекта, стационача почетка изливне траке са јавног пута и краја уливне траке на јавни пут);
- 3) изграђено паркиралиште, односно одмориште (положај, заузета јавна површина, стационача почетка изливне траке са јавног пута и краја уливне траке на јавни пут).

Члан 34.

Евиденција о објектима за потребе јавног пута (путна база, наплатна станица и контролна станица) садржи податке о:

- 1) положају;
- 2) заузетој јавној површини;
- 3) називу објекта;
- 4) стационачи.

Члан 35.

Евиденција о објектима и опреми за заштиту јавног пута (снегобран, ветробран, заштита од буке и заштита од других утицаја на околину) садржи податке о:

- 1) положају;
- 2) дужини;
- 3) стационажи почетка и краја објекта.

Члан 36.

Евиденција о осталим објектима поред јавног пута (комерцијални објекат који има саобраћајни прикључак на јавни пут, школа, црква и други верски објекти, болница, амбуланта, полиција, спортски објекат, гробље и сл.) садржи податке о:

- 1) положају (десно, лево);
- 2) стационажи.

Члан 37.

Евиденција о саобраћајним знаковима на путевима садржи податке о:

- 1) шифри знака;
- 2) положају (десно, лево, средина и портал);
- 3) оријентацији знака;
- 4) садржају знака;
- 5) димензијама и површини (за знакове обавештења);
- 6) стационажи;
- 7) стању саобраћајног знака.

Члан 38.

Евиденција о носачима саобраћајних знакова на путевима садржи податке о:

- 1) врсти (једностубни, двостубни, решеткасти, полупортални, портални, сигнални стуб носача лантерни, сајла за семафоре и остали);
- 2) положају (десно, лево и средина);
- 3) стационажи;
- 4) стању носача саобраћајног знака.

Члан 39.

Евиденција о ознакама на путу (уздужне, попречне и остале) садржи податке о:

- 1) дужини/површини;
- 2) стационажи.

Члан 40.

Евиденција о уређајима за давање светлосних сигнала (семафорима) садржи податке о:

- 1) положају;
- 2) врсти;
- 3) броју/димензијама лантерни;
- 4) локацији (у насељу и ван насеља);
- 5) стационажи.

Члан 41.

Евиденција о светлосним ознакама на путу (светлосне ознаке на путу за обележавање ивице коловоза и светлосне ознаке за обележавање путних објекта) садржи податке о:

- 1) положају;
- 2) врсти;
- 3) стационажи.

Члан 42.

Евиденција о опреми пута садржи податке о:

- 1) опреми за означавање саобраћајних површина: положај, врста и стационажа;
- 2) заштитној челичној огради (положај, врста, дужина, стационажа почетка и краја);
- 3) заштитној бетонској огради (положај, врста, дужина, стационажа почетка и краја);
- 4) ублаживачима удара (положај, врста и стационажа);
- 5) заштитној жичаној огради (положај, дужина, стационажа почетка и краја);
- 6) заштитној жичаној мрежи од осипа дуж косине усека (положај, дужина, површина, стационажа почетка и краја);
- 7) пешачкој огради (положај, врста, дужина, стационажа почетка и краја);
- 8) опреми за слепа и слабовида лица (положај, врста и стационажа);
- 9) заштитној опреми у путном појасу (положај, врста, дужина и стационажа);
- 10) техничким средствима за успоравање саобраћаја (врста и стационажа);
- 11) уређајима за контролу саобраћаја (положај; стационажа; врста уређаја: вага за контролу тежине, аутоматски бројач саобраћаја, контрола брзине и видео надзор).

Члан 43.

Евиденција о јавној расвети садржи податке о:

1) електричном стубу (положај, врста: јавне расвете/енергетски/мешовити, материјал и стационажа);

2) трафо станици (положај, врста: стабилна/на електричном стубу и стационажа).

Члан 44.

Евиденција о катастарским парцелама јавног пута и суседа садржи податке о:

1) броју катастарске парцеле;

2) катастарској општини.

III. НАЧИН ВОЂЕЊА ЕВИДЕНЦИЈА, НАЧИН ПРИКУПЉАЊА, ОДНОСНО ОБНАВЉАЊА ПОДАТАКА, КАО И УСЛОВИ КОРИШЋЕЊА ПОДАТАКА ИЗ ЕВИДЕНЦИЈА О ЈАВНИМ ПУТЕВИМА

Члан 45.

Подаци из евиденције о јавним путевима воде се тако што се приказују на:

1) карти Референтног система која садржи ознаку пута, ознаку саобраћајног чвора и ознаку саобраћајне деонице;

2) основној карти мреже путева која садржи називе насељених места на саобраћајним чворовима и дужине саобраћајних деоница (km);

3) карти мреже путева са врстама коловоза која садржи врсте коловоза, називе насељених места кроз која пролазе путеви и дужине између насељених места (km).

Члан 46.

Референтни систем води се у штампаном и дигиталном облику у формату погодном за коришћење, при чему су подаци јавни, доступни свим корисницима и чувају се трајно.

Члан 47.

Укидањем јавног пута одговарајућа ознака јавног пута више се не користи.

Укидањем саобраћајног чвора и/или саобраћајне деонице, одговарајући идентификациони број саобраћајног чвора и/или саобраћајне деонице више се не користи.

Члан 48.

Подаци из Референтног система прикупљају се снимањем постојећег стања мреже јавних путева коришћењем електронских и других уређаја и опреме, и то за државне путеве у року од две године, а за општинске путеве у року од три године од дана ступања на снагу овог правилника.

Члан 49.

Обнављање података из Референтног система врши се у случају промена на мрежи јавних путева, и то:

- 1) реконструкције постојећих саобраћајних чворова;
- 2) изградње нових саобраћајних чворова;
- 3) престанка коришћења постојећих саобраћајних чворова;
- 4) реконструкције постојећег јавног пута;
- 5) изградње новог јавног пута и његове категоризације;
- 6) прекатегоризације јавног пута;
- 7) престанка коришћења јавног пута;
- 8) промене у територијалној и административној организацији Републике Србије.

Члан 50.

Обнављање саобраћајно-техничких података на јавним путевима обухвата:

- 1) промене саобраћајно-техничких података на јавним путевима које су настале после установљења евиденције;
- 2) промене саобраћајно-техничких података за реконструисане путеве;
- 3) промене саобраћајно-техничких података за јавне путеве на којима су настале измене траса;
- 4) установљење евиденције за новоизграђене путеве.

Члан 51.

Обнављање података из евиденције о јавним путевима врши се у року од 30 дана од дана настале промене.

IV. ЗАВРШНЕ ОДРЕДБЕ

Члан 52.

Даном ступања на снагу овог правилника престаје да важи Правилник о начину означавања и евиденцији јавних путева („Службени гласник РС”, број 84/15).

Члан 53.

Овај правилник ступа на снагу осмог дана од дана објављивања у „Службеном гласнику Републике Србије”.

Број 110-00-186/2019-03
У Београду, 30. августа 2019. године
Министар,
проф. др **Зорана З. Михајловић**, с.р.

ОЗНАКЕ ЛОКАЛНИХ САМОУПРАВА

Ознака	Локална самоуправа	
	локалне самоуправе	Шифра града/општине
Град Београд		
1	70092	Београд-Барајево
2	70106	Београд-Вождовац
3	70114	Београд-Врачар
4	70122	Београд-Гроцка
5	70149	Београд-Звездара
6	70157	Београд-Земун
7	70165	Београд-Лазаревац
8	70173	Београд-Младеновац
9	70181	Београд-Нови Београд
10	70190	Београд-Обреновац
11	70203	Београд-Палилула
12	70211	Београд-Раковица
13	70220	Београд-Савски Венац
14	70238	Београд-Сопот
15	70246	Београд-Стари Град
16	70254	Београд-Чукарица
17	71293	Београд-Сурчин
Северно-бачки управни округ		
18	80071	Бачка Топола
19	80241	Мали Иђош
20	80438	Суботица-град
Средње-банатски управни округ		
21	80144	Житиште
22	80152	Зрењанин-град
23	80250	Нова Црња
24	80268	Нови Бечеј
25	80373	Сечањ
Северно-банатски управни округ		
26	80012	Ада
27	80195	Кањижа
28	80209	Кикинда
29	80276	Нови Кнежевац
30	80365	Сента
31	80489	Чока
Јужно-банатски управни округ		
32	80039	Алибунар
33	80098	Бела Црква
34	80128	Вршац
35	80217	Ковачица
36	80225	Ковин
37	80292	Опово
38	80314	Панчево-град
39	80349	Пландиште

Ознака	Локална самоуправа	
	локалне самоуправе	Шифра града/општине
Западно-бачки управни округ		
40	80047	Апатин
41	80233	Кула
42	80306	Оџаци
43	80381	Сомбор-град
Јужно-бачки управни округ		
44	80055	Бач
45	80063	Бачка Паланка
46	80080	Бачки Петровац
47	80101	Беоцин
48	80110	Бечеј
49	80136	Жабал
50	80284	Нови Сад-град
51	80390	Србобран
52	80411	Сремски Карловци
53	80446	Темерин
54	80454	Тител
55	80462	Врбас
Сремски управни округ		
56	80179	Инђија
57	80187	Ириг
58	80322	Пећинци
59	80357	Рума
60	80403	Сремска Митровица-град
61	80420	Стара Пазова
62	80497	Шид
Мачвански управни округ		
63	70289	Богатић
64	70408	Владимирци
65	70637	Коцељева
66	70661	Крупањ
67	70734	Лозница-град
68	70777	Љубовија
69	70793	Мали Зворник
70	71269	Шабац-град
Колубарски управни округ		
71	70360	Ваљево-град
72	70700	Лајковац
73	70769	Љиг
74	70831	Мионица
75	70882	Осечина
76	71218	Уб
Подунавски управни округ		
77	70386	Велика Плана
78	71099	Смедерево-град
79	71102	Смедеревска Паланка

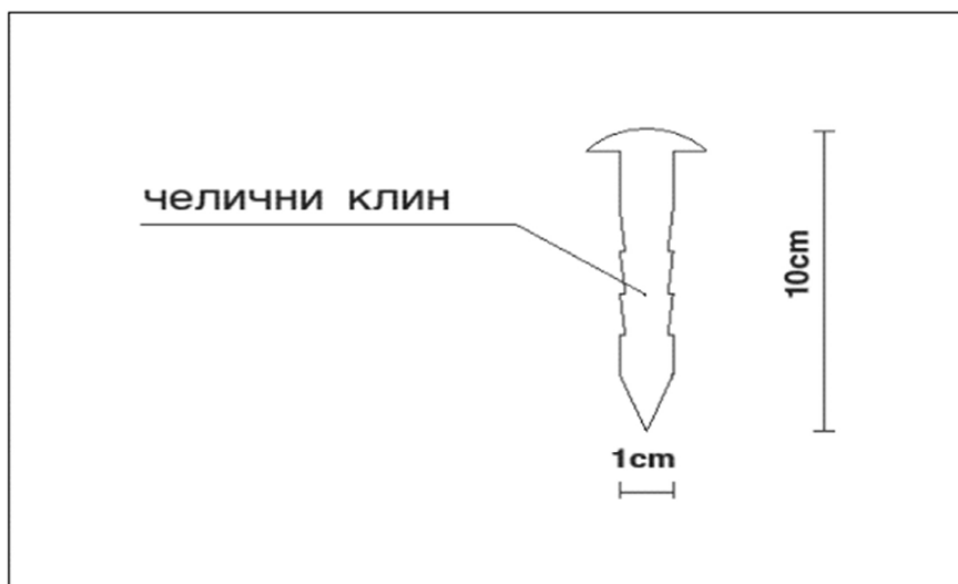
Ознака	Локална самоуправа	
локалне самоуправе	Шифра града/општине	Град/Општина
Браничевски управни округ		
80	70394	Велико Градиште
81	70475	Голубац
82	70521	Жабари
83	70530	Жагубица
84	70696	Кучево
85	70807	Мало Црниће
86	70912	Петрова на Млави
87	70947	Пожаревац-град
Шумадијски управни округ		
88	70033	Аранђеловац
89	70076	Баточина
90	70599	Кнић
91	70645	Крагујевац - град
92	71013	Рача
93	71153	Топола
94	71277	Лапово
95	71277	Лапово
Поморавски управни округ		
96	70491	Деспотовац
97	70904	Параћин
98	71030	Рековац
99	71048	Јагодина-град
100	71056	Свилајнац
101	71200	Ђуприја
Борски управни округ		
102	70327	Бор
103	70572	Кладово
104	70785	Мајданпек
105	70840	Неготин
Зајечарски управни округ		
106	70319	Бољевац
107	70556	Зајечар-град
108	70602	Књажевац
109	71129	Сокобања
Златиборски управни округ		
110	70041	Ариље
111	70068	Бајина Башта
112	70629	Косјерић
113	70866	Нова Варош
114	70955	Пожега
115	70971	Прибој
116	70980	Пријелоње
117	71072	Сјеница
118	71145	Ужице-град
119	71234	Чајетина

Ознака	Локална самоуправа	
локалне самоуправе	Шифра града/општине	Град/Општина
Моравички управни округ		
120	70483	Горњи Милановац
121	70564	Ивањица
122	70742	Лучани
123	71242	Чачак-град
Рашки управни округ		
124	70459	Врњачка Бања
125	70653	Краљево-град
126	70874	Нови Пазар-град
127	71021	Рашка
128	71188	Тутин
Расински управни округ		
129	70017	Александровац
130	70343	Брус
131	70378	Варварин
132	70670	Крушевац-град
133	71170	Трстеник
134	71196	Ћићевац
Нишавски управни округ		
135	70025	Алексинац
136	70467	Гаџин Хан
137	70513	Дољевац
138	70823	Мерошина
139	71005	Ражањ
140	71064	Сврљиг
141	71285	Ниш-Нишка Бања
142	71307	Ниш-Пантелеј
143	71315	Ниш-Црвени Крст
144	71323	Ниш-Палилула
145	71331	Ниш-Медиана
Топлички управни округ		
146	70262	Блаце
147	70548	Житорађа
148	70688	Куршумлија
149	70998	Прокупље
Пиротски управни округ		
150	70050	Бабушница
151	70084	Бела Паланка
152	70505	Димитровград
153	70939	Пирот
Јабланички управни округ		
154	70297	Бојник
155	70424	Власотинце
156	70718	Лебане
157	70726	Лесковац-град
158	70815	Медвеђа
159	71226	Црна Трава

Ознака	Локална самоуправа	
локалне самоуправе	Шифра града/ општине	Град/Општина
Пчињски управни округ		
160	70335	Босилеград
161	70351	Бујановац
162	70416	Владичин Хан
163	70432	Врање-град
164	70963	Прешево
165	71137	Сурдулица
166	71161	Трговиште
Косовски управни округ		
167	90034	Глоговац
168	90115	Качаник
169	90131	Косово Поље
170	90166	Липљан
171	90204	Обилић
172	90247	Подујево
173	90263	Приштина-град
174	90301	Урошевац
175	90310	Штимље
176	90328	Штрпце
Пећки управни округ		
177	90069	Дечани
178	90085	Ђаковица
179	90107	Исток
180	90123	Клина
181	90239	Пећ
Призренски управни округ		
182	90212	Ораховац
183	90255	Призрен
184	90280	Сува Река
185	90336	Гора
Косовско-митровачки управни округ		
186	90026	Вучитрн
187	90093	Зубин Поток
188	90158	Лепосавић
189	90271	Србица
190	90298	Косовска Митровица
191	90352	Звечан
Косовско-поморавски управни округ		
192	90018	Витина
193	90042	Гњилане
194	90140	Косовска Каменица
195	90182	Ново Брдо

ИЗГЛЕД ЧЕЛИЧНОГ КЛИНА


Прилог 2




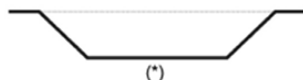

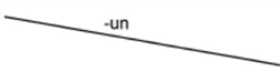
Република Србија МРЕЖА ДРЖАВНИХ ПУТЕВА		Датум снимања _____										
Графички инвентарски лист пута												
Пут: _____												
Дужина (km): _____												
Стационажа (km)		0	0.1	0.2	0.3	0.4	0.5	0.6	0.7	0.8	0.9	1
ПРУЖАЊЕ ПУТА	Хоризонталне кривине	R (m) лева десно										
		α (°)										
	Подужни нагиби	UN (%)										
ТРУП ПУТА И ОДВОДЉАВАЊЕ	Усек, Насип											
	Канал, Ригол											
	Банкина											
	Коловоз											
	Банкина											
	Канал, Ригол											
	Усек, Насип											
	Објекти, пратећи садржаји	Стајалиште, ССГ ...										
		Пешачка и биц. стаза										
		Потпорни зид, габион										
		Пропуст, мост, тунел										
		Потпорни зид, габион										
		Пешачка и биц. стаза										
		Стајалиште, ССГ ...										
	САОБРАЋАЈНИ ПРИКЉУЧЦИ, САОБРАЋАЈНА СИГНАЛИЗАЦИЈА И ОПРЕМА НАСЕЉЕНА МЕСТА, ГРАНИЦА ТЕРИТОРИЈЕ	Град/Општина, Округ										
Насељено место												
Насеље												
	Вертикална сигнализација											
	Ограда											
	Саобраћајни прикључци											
	Хоризонтална сигнализација											
	Саобраћајни прикључци											
	Ограда											
	Вертикална сигнализација											
	Насеље											
	Насељено место											
	Град/Општина, Округ											

ГРАФИЧКИ СИМБОЛИ ИНВЕНТАРСКИХ ЈЕДИНИЦА









Главне тачке

Инвентарска јединица	Графички симбол	
Главне тачке		D - државна граница P - граница покрајине K - граница округа G/O - граница града/општине
		* - назив града/општине






Пружање пута

Инвентарска јединица	Графички симбол		
Хоризонтална кривина	Десно		(*) - радијус хоризонталне кривине
	Лево		(*) - радијус хоризонталне кривине
Уздужни нагиб	Успон		
	Пад		

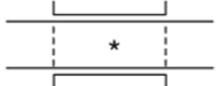
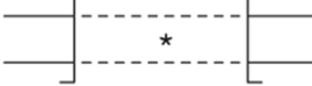
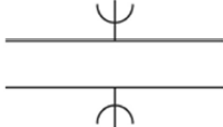
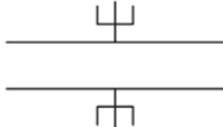
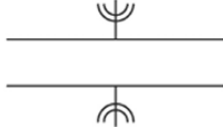
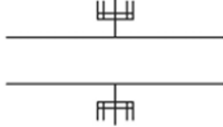

Труп пута

Инвентарска јединица	Графички симбол	
Коловоз	 ** - ширина и врста коловоза (m)	
Банкина	Лево	 * - ширина банке (m)
	Десно	 * - ширина банке (m)
Насип	Лево	
	Десно	
Усек	Лево	
	Десно	
Клизиште		






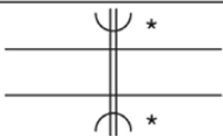
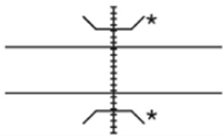
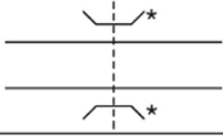
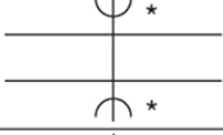
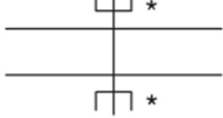
Одводњавање

Инвентарска јединица	Графички симбол	
Канал		
Ригол	Лево	
	Десно	
Атмосферска канализација	Лево	
	Десно	

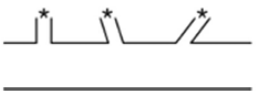

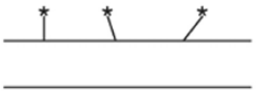
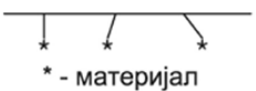
Путни објекти

Инвентарска јединица	Графички симбол	
Мост	 <p style="text-align: center;">* - дужина моста (m)</p>	
Тунел	 <p style="text-align: center;">* - дужина тунела (m)</p>	
Пропуст	цевасти	
	плочасти	
	засведени	
	гредни	
	не може се утврдити податак	


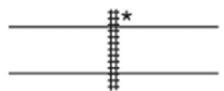
Путни објекти

Инвентарска јединица	Графички симбол	
Потпорни зид		* - Положај: D - испод нивоа планума P - у нивоу планума G - изнад нивоа планума
		
Габион		
Галерија	Лево	 * - дужина галерије (m)
	Десно	 * - дужина галерије (m)
Објекат преко јавног пута	друмски	 * - слободна висина изнад ивице коловоза
	железнички	 * - слободна висина изнад ивице коловоза
	пешачки	 * - слободна висина изнад ивице коловоза
	цевоводни	 * - слободна висина изнад ивице коловоза
	транспортерски	 * - слободна висина изнад ивице коловоза

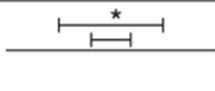

Саобраћајни прикључци

Инвентарска јединица	Графички симбол	
Саобраћајни прикључак јавног пута	Лево	 * - материјал
	Десно	 * - материјал
Саобраћајни прикључак прилазног пута	Лево	 * - материјал
	Десно	 * - материјал

Прелаз пута преко железничке пруге

Инвентарска јединица	Графички симбол	
Прелаз пута преко железничке пруге у нивоу	Један колосек	
	Више колосека	 * - број колосека


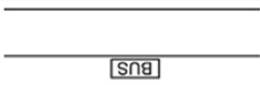

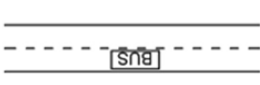
Насељена места и насеља

Инвентарска јединица	Графички симбол	
Насељено место и насеље	 - насељено место - насеље * - назив насељеног места	
	 - насеље - насељено место * - назив насељеног места	

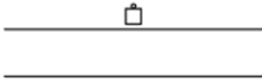





Пешачке и бициклистичке стазе

Инвентарска јединица	Графички симбол		
Пешачка и бициклистичка стаза	Лево		PS - пешачка стаза BS - бициклистичка стаза PBS - пешачка и бициклистичка стаза
	Десно		



Аутобуска стајалишта

Инвентарска јединица	Графички симбол		
Аутобуско стајалиште	Изграђено	Лево	
		Десно	
	На коловозу	Лево	
		Десно	

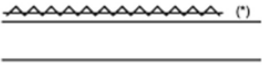
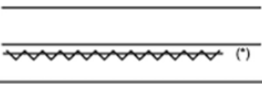
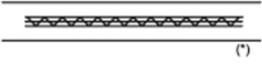
Пратећи садржаји јавног пута

Инвентарска јединица	Графички симбол		
Станица за снабдевање горивом	Лево		
	Десно		
Објекти за пружање услуга корисницима пута	Лево		<p>* Врста објекта:</p> <p>R - ресторан M - хотел P - продавница S - сервис O - остало</p>
	Десно		
Изграђено паркиралиште	Лево		
	Десно		









Објекти за потребе јавног пута

Инвентарска јединица	Графички симбол		
Објекти за потребе јавног пута	Лево		<p>* Врста објекта:</p> <p>PB - путна база NS - наплатна станица KS - контролна станица</p>
	Десно		



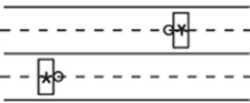
Објекти и опрема за заштиту јавног пута

Инвентарска јединица	Графички симбол		
Објекти и опрема за заштиту јавног пута	Лево		<p>* - Назив:</p> <p>S - снегобран V - ветробран B - бука</p>
	Десно		
	Средина		







Остали објекти поред јавног пута

Инвентарска јединица	Графички симбол			
Остали објекти поред јавног пута	Школа	Лево	 _____	
		Десно	 _____	
	Верски објекти	Црква	Лево	 _____
		Десно	 _____	
	Други верски објекти	Лево	 _____	
		Десно	 _____	
	Болница, Амбуланта, Полиција, Спортски објекат, Гробље	Лево	 _____	* Врста објекта: В - болница А - амбуланта Р - полиција S - спортски објекат G - гробље
		Десно	 _____	

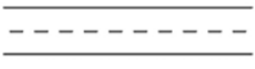

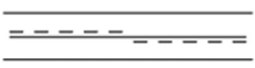







Саобраћајни знакови

Инвентарска јединица	Графички симбол	
Саобраћајни знак	Лево	 <p style="text-align: center;">* - шифра саобраћајног знака према правилнику о саобраћајној сигнализацији</p>
	Десно	 <p style="text-align: center;">* - шифра саобраћајног знака према правилнику о саобраћајној сигнализацији</p>
Променљива вертикална саобраћајна сигнализација	Средина	 <p style="text-align: center;">* - шифра саобраћајног знака према правилнику о саобраћајној сигнализацији</p>




Носачи саобраћајних знакова

Инвентарска јединица	Графички симбол			
Носач саобраћајног знака	Једностуби	Лево		
		Десно		
	Двостуби	Лево		
		Десно		
	Остало	Лево		<p>* Врста носача саобраћајног знака: R - решеткасти PP - полупортални P - портални L - лантерни S - сајла O - остало</p>
		Десно		


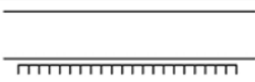


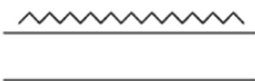

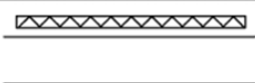

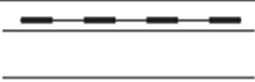

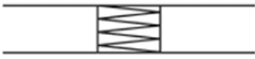

Ознаке на путу

Инвентарска јединица		Графички симбол	
Уздужне	Средишна линија	Испрекидана	
		Неиспрекидана	
		Удвојена	
	Ивична линија	Лево	
		Десно	
Попречне	Пешачки прелаз		
	Стрелица на коловозу		
	Зауставна линија	Стоп	
Троугао			
Испрекидана			

Уређаји за давање светлосних сигнала (семафори)

Инвентарска јединица	Графички симбол	
Уређај за давање светлосних сигнала (семафор)	За возаче	
	За пешаке	
	За возаче и пешаке	

Опрема пута

Инвентарска јединица	Графички симбол		
Заштитна челична ограда	Лево		
	Десно		
Заштитна бетонска ограда	Лево		
	Десно		
Заштитна жичана ограда	Лево		
	Десно		
Заштитна жичана мрежа од осипа дуж косине усека	Лево		
	Десно		
Пешачка ограда	Лево		
	Десно		
Техничка средства за успоравање саобраћаја			
Уређај за контролу саобраћаја	Лево		<p>(*)</p> <p>Симбол на основу података из врсте: BS - аутоматски бројач саобраћаја КТ - вага за контролу тежине КВ - контрола брзине VN - видео надзор</p>
	Десно	